





























Legende

-  Staatsgrenze
-  Landesgrenze
-  Reg.-Bez. Grenze
-  Kreisgrenze
-  Gemeindegrenze
-  Gemarkungsgrenze
-  Flurgrenze
-  Tragmast (vorhanden) mit Leitungssache
-  Abspannmast (vorhanden) mit Leitungssache
-  Tragmast (geplant) mit Leitungssache
-  Abspannmast (geplant) mit Leitungssache
-  abzubauender Mast mit abzubauender Leitung
-  Zubeseilung
-  Lfd. Nr. der von der Planung betroffenen Flurstücke (siehe Registerblatt Sp. 2)
-  Lfd. Nr. der von der Zuwegung betroffenen Flurstücke (siehe Registerblatt Sp. 2)
-  Lfd. Nr. der von temporären Arbeitsflächen betroffenen Flurstücke (siehe Registerblatt Sp. 2)
-  Objekt- u. Kreuzungsverzeichnis
-  Schutzstreifenrand
-  Schutzstreifenfläche für die geplante Freileitung
-  temporäre Arbeitsfläche innerhalb des Schutzstreifens (nachrichtliche Darstellung)
-  temporäre Arbeitsfläche außerhalb des Schutzstreifens auf Flurstücken mit Leitungsrecht
-  temporäre Arbeitsfläche außerhalb des Schutzstreifens auf Flurstücken ohne Leitungsrecht
-  Zuwegung
-  Zuwegung auf Basis Leitungsrecht (nachrichtliche Darstellung)
-  Zuwegung auf Basis Leitungsrecht zu Demontagemasten (nachrichtliche Darstellung)

Anlage 7.2.2

Auslegungsvermerk der Gemeinde (Anhörungsverfahren § 43a EnWG i.V.m. § 73 VwVfG)		vom	20
Der Plan hat ausgelegen in der Zeit		bis	20
in der Gemeinde			
Gemeinde			
Planfeststellungsvermerk der Planfeststellungsbehörde Nach § 43b EnWG i.V.m. § 74 VwVfG planfestgestellt durch Beschluss		vom	20
Planfeststellungsbehörde			
Auslegungsvermerk der Gemeinde (Planfeststellungsbeschluss und festgestellter Plan (§ 43b EnWG i.V.m. § 74 VwVfG))		vom	20
Der Planfeststellungsbeschluss und Ausfertigung des festgestellten Planes haben ausgelegen in der Zeit		bis	20
in der Gemeinde			
Gemeinde			

**380-kV-Höchstspannungsfreileitung
Marxheim - Kriftel
Bl. 4128**

Abschnitt: Pkt. Marxheim Ost - Pkt. Zeilshaus Süd

**Lageplan
1:1000**

von Mast Nr. 6 bis Mast Nr. 7

Gemarkung : HATTERSHEIM	KRIFTTEL
Gemeinde : Hattersheim am Main	Kriftel
Kreis : Main-Taunus-Kreis	Main-Taunus-Kreis
Reg.-Präs. : Darmstadt	Darmstadt
Land : Hessen	Hessen
Katasteramt : Main-Taunus-Kreis	Main-Taunus-Kreis
Grundbuchamt : Frankfurt am Main Außenstelle	Frankfurt am Main Außenstelle

Ausgabe:	30.08.2019	12:42:42
Erstellt:	17.09.2018	09:41:57
Inhalt:	Planung	

