

Auslegungsvermerk der Gemeinde
 Anhörungsverfahren § 43a EnWG i.V.m. § 73 VwVfG)

Der Plan hat ausgelegen in der Zeit vom 20....
 bis 20....

in der Gemeinde.....

Gemeinde

Siegel

Planfeststellungsvermerk der Planfeststellungsbehörde

Nach § 43b EnWG i.V.m. § 74 VwVfG planfestgestellt durch Beschluss vom 20....

Planfeststellungsbehörde

Siegel

Auslegungsvermerk der Gemeinde
 (Planfeststellungsbeschluss und festgestellter Plan (§ 43b EnWG i.V.m. § 74 VwVfG))

Der Planfeststellungsbeschluss und Ausfertigung des festgestellten Planes
 haben ausgelegen in der Zeit vom 20....
 bis 20....

in der Gemeinde.....


Gemeinde

Siegel

Kreuzungsverzeichnis/ Bauwerksverzeichnis Bl. 2445



Neubau 110-/380-kV-Höchstspannungsfreileitung
 Pkt. Zeilsheim Süd – FWHöchst Süd, Bl. 4238

Zubeseilung 380-kV-Höchstspannungsfreileitung
 Marxheim – Kriftel, Bl. 4128

Stand:	30.08.2019	 Syna GmbH Asset Management Hochspannung Ludwigshafener Straße 4 65929 Frankfurt am Main
Inhalt:	Seiten 1 bis 15	

110-kV-Hochspannungsfreileitung Pkt. Okriftel - Pkt. Sindlingen, Bl. 2445

Kreuzungsverzeichnis/ Bauwerksverzeichnis

Datum	Änderung		Name
	Datum	Name	 Asset Management Hochspannung Ludwigshafener Straße 4 65929 Frankfurt am Main
ermittelt	22.10.2018	Erhardt	
aufgestellt	30.08.2019	Teichmann	
Inhalt	Planung		
			

Kreuzungsverzeichnis/ Bauwerksverzeichnis**1. Klassifizierte Straße**

1.1 Autobahn					
Eigentümer	Objekt	Kreuzung mit geplanter Hochspannungsfreileitung			Bemerkungen
		Kreuzung zwischen Masten	Objekt-Nummer (ONr.)	Abstand der Kreuzung vom Mastmittelpunkt	
1	2	3	4	5	6
Kein Eintrag vorhanden.					

Kreuzungsverzeichnis/ Bauwerksverzeichnis

1. Klassifizierte Straße

1.2 Bundesstraße					
Eigentümer	Objekt	Kreuzung mit geplanter Hochspannungsfreileitung			Bemerkungen
		Kreuzung zwischen Masten	Objekt-Nummer (ONr.)	Abstand der Kreuzung vom Mastmittelpunkt	
1	2	3	4	5	6
Kein Eintrag vorhanden.					

Kreuzungsverzeichnis/ Bauwerksverzeichnis

1. Klassifizierte Straße

1.3 Landesstraße					
Eigentümer	Objekt	Kreuzung mit geplanter Hochspannungsfreileitung			Bemerkungen
		Kreuzung zwischen Masten	Objekt-Nummer (ONr.)	Abstand der Kreuzung vom Mastmittelpunkt	
1	2	3	4	5	6
Kein Eintrag vorhanden.					

Kreuzungsverzeichnis/ Bauwerksverzeichnis**1. Klassifizierte Straße**

1.4 Kreisstraße					
Eigentümer	Objekt	Kreuzung mit geplanter Hochspannungsfreileitung			Bemerkungen
		Kreuzung zwischen Masten	Objekt-Nummer (ONr.)	Abstand der Kreuzung vom Mastmittelpunkt	
1	2	3	4	5	6
Kein Eintrag vorhanden.					

Kreuzungsverzeichnis/ Bauwerksverzeichnis**2. Gewässer**

2.1 Gewässer 1. Ordnung					
Eigentümer	Objekt	Kreuzung mit geplanter Hochspannungsfreileitung			Bemerkungen
		Kreuzung zwischen Masten	Objekt-Nummer (ONr.)	Abstand der Kreuzung vom Mastmittelpunkt	
1	2	3	4	5	6
Kein Eintrag vorhanden.					

Kreuzungsverzeichnis/ Bauwerksverzeichnis**2. Gewässer**

2.2 Gewässer 2. Ordnung					
Eigentümer	Objekt	Kreuzung mit geplanter Hochspannungsfreileitung			Bemerkungen
		Kreuzung zwischen Masten	Objekt-Nummer (ONr.)	Abstand der Kreuzung vom Mastmittelpunkt	
1	2	3	4	5	6
Kein Eintrag vorhanden.					

Kreuzungsverzeichnis/ Bauwerksverzeichnis**2. Gewässer**

2.3 Sonstige Gewässer					
Eigentümer	Objekt	Kreuzung mit geplanter Hochspannungsfreileitung			Bemerkungen
		Kreuzung zwischen Masten	Objekt-Nummer (ONr.)	Abstand der Kreuzung vom Mastmittelpunkt	
1	2	3	4	5	6
Stadt Hattersheim am Main Im Nassauer Hof 1-3 65795 Hattersheim am Main	Welschgraben GWZ 24952	Nr. 11 - Welschgraben	11b	0 + 333.6	

Kreuzungsverzeichnis/ Bauwerksverzeichnis

3. Eisenbahnlinien

3. Eisenbahnlinien					
Eigentümer	Objekt	Kreuzung mit geplanter Hochspannungsfreileitung			Bemerkungen
		Kreuzung zwischen Masten	Objekt-Nummer (ONr.)	Abstand der Kreuzung vom Mastmittelpunkt	
1	2	3	4	5	6
Kein Eintrag vorhanden.					

Kreuzungsverzeichnis/ Bauwerksverzeichnis

4. Vorhandene ober- und unterirdische Versorgungsleitungen oder -anlagen

4.1 Stromleitungen/ Bahnstromleitungen					
Eigentümer	Objekt	Kreuzung mit geplanter Hochspannungsfreileitung			Bemerkungen
		Kreuzung zwischen Masten	Objekt-Nummer (ONr.)	Abstand der Kreuzung vom Mastmittelpunkt	
1	2	3	4	5	6
Syna GmbH Netzplanung Westallee 5 - 7 56122 Lahnstein	Hochspannungsfreileitung Bl.2445	Nr. 11 - Welschgraben	11a	0 + 212.1	

Kreuzungsverzeichnis/ Bauwerksverzeichnis**4. Vorhandene ober- und unterirdische Versorgungsleitungen oder -anlagen**

4.2 Gasleitungen					
Eigentümer	Objekt	Kreuzung mit geplanter Hochspannungsfreileitung			Bemerkungen
		Kreuzung zwischen Masten	Objekt-Nummer (ONr.)	Abstand der Kreuzung vom Mastmittelpunkt	
1	2	3	4	5	6
Kein Eintrag vorhanden.					

Kreuzungsverzeichnis/ Bauwerksverzeichnis

4. Vorhandene ober- und unterirdische Versorgungsleitungen oder -anlagen

4.3 Wasserleitungen					
Eigentümer	Objekt	Kreuzung mit geplanter Hochspannungsfreileitung			Bemerkungen
		Kreuzung zwischen Masten	Objekt-Nummer (ONr.)	Abstand der Kreuzung vom Mastmittelpunkt	
1	2	3	4	5	6
Kein Eintrag vorhanden.					

Kreuzungsverzeichnis/ Bauwerksverzeichnis**4. Vorhandene ober- und unterirdische Versorgungsleitungen oder -anlagen**

4.4 Telekommunikationsleitungen					
Eigentümer	Objekt	Kreuzung mit geplanter Hochspannungsfreileitung			Bemerkungen
		Kreuzung zwischen Masten	Objekt-Nummer (ONr.)	Abstand der Kreuzung vom Mastmittelpunkt	
1	2	3	4	5	6
Kein Eintrag vorhanden.					

Kreuzungsverzeichnis/ Bauwerksverzeichnis**4. Vorhandene ober- und unterirdische Versorgungsleitungen oder -anlagen**

4.5 Kanalisation					
Eigentümer	Objekt	Kreuzung mit geplanter Hochspannungsfreileitung			Bemerkungen
		Kreuzung zwischen Masten	Objekt-Nummer (ONr.)	Abstand der Kreuzung vom Mastmittelpunkt	
1	2	3	4	5	6
Kein Eintrag vorhanden.					

Kreuzungsverzeichnis/ Bauwerksverzeichnis**4. Vorhandene ober- und unterirdische Versorgungsleitungen oder -anlagen**

4.6 Datenübertragung (Richtfunkstrecke)					
Eigentümer	Objekt	Kreuzung mit geplanter Hochspannungsfreileitung			Bemerkungen
		Kreuzung zwischen Masten	Objekt-Nummer (ONr.)	Abstand der Kreuzung vom Mastmittelpunkt	
1	2	3	4	5	6
Kein Eintrag vorhanden.					

Kreuzungsverzeichnis/ Bauwerksverzeichnis**4. Vorhandene ober- und unterirdische Versorgungsleitungen oder -anlagen**

4.7 Mineralölleitungen					
Eigentümer	Objekt	Kreuzung mit geplanter Hochspannungsfreileitung			Bemerkungen
		Kreuzung zwischen Masten	Objekt-Nummer (ONr.)	Abstand der Kreuzung vom Mastmittelpunkt	
1	2	3	4	5	6
Kein Eintrag vorhanden.					