

























© 2016 Geobasisdaten:
HVBG Hessen
vervielfältigt durch die




Amprion GmbH
B-L
Robert-Schuman-Straße 7
44263 Dortmund



Legende

-  Landesgrenze
-  Reg.- Bez. Grenze
-  Kreisgrenze
-  Gemeindegrenze
-  Umspannanlage (Bestand)
-  Tragmast (vorhanden) mit Leitungssache
-  Abspannmast (vorhanden) mit Leitungssache
-  Tragmast (geplant) mit Leitungssache
-  Abspannmast (geplant) mit Leitungssache
-  Gepl. Tragmast am Altstandort und gepl. Leitung in vorh. Achse
-  Gepl. Abspannmast am Altstandort und gepl. Leitung in vorh. Achse
-  Abzubauen der Tragmast und anzubauende Leitung
-  Abzubauen der Abspannmast und anzubauende Leitung
-  Zubeseilung
-  Bewertungsbereich
-  Einwirkungsbereich
-  Maßgebliche Immissionsorte
-  Lfd. Nummer der maßgeblichen Immissionsorte
-  Dichte Bebauungsstruktur mit maßgeblichen Minimierungsstellen
-  Lfd. Nummer der maßgeblichen Minimierungsstelle (ggf. Bezugspunkt oder repräsentativer Bezugspunkt)
-  Maßgeblicher Minimierungsstelle innerhalb und außerhalb des Bewertungsbereichs
-  Bezugspunkt
-  Repräsentativer Bezugspunkt

Anlage 10.3

Auslegungsvermerk der Gemeinde (Anhörungsverfahren § 43a EnWG i.V.m. § 73 VwVfG)	
Der Plan hat ausgelegen in der Zeit	vom 20 ... bis 20 ...
in der Gemeinde	
Gemeinde	
	
Planfeststellungsvermerk der Planfeststellungsbehörde	
Nach § 43b EnWG i.V.m. § 74 VwVfG planfestgestellt durch Beschluss	vom 20 ...
Planfeststellungsbehörde	
	
Auslegungsvermerk der Gemeinde (Planfeststellungsbeschluss und festgestellter Plan (§ 43b EnWG i.V.m. § 74 VwVfG))	
Der Planfeststellungsbeschluss und Ausfertigung des festgestellten Planes haben ausgelegen in der Zeit	vom 20 ... bis 20 ...
in der Gemeinde	
Gemeinde	
	

Neubau der 110-/380-kV-Höchstspannungsfreileitung
Pkt. Zeilsheim Süd - FWHöchst Süd, BI. 4238

Zubeseilung der 380-kV-Höchstspannungsfreileitung
Marxheim - Kriftel, BI. 4128

Änderung 110-kV-Hochspannungsfreileitung
Pkt. Okriftel - Pkt. Sindlingen, BI. 2445

Änderung von 220-kV-Hochspannungsfreileitung
Koepchenwerk - Kelsterbach, BI. 2319

Änderung von 110-kV-Hochspannungsfreileitung
Hoechst - Marxheim, BI. 3017

Neubau der 110-kV-Hochspannungskabel
Hoechst - Marxheim, BI. 3017 (Amprion)

Neubau der 110-kV-Hochspannungskabel
Hoechst - Marxheim, BI. 3017 (Syna)

EMF Übersichtsplan
1 : 5000

Zur Plananfertigung verwendete DGK 5: 100622412-1

Ausgabe:	02.10.2019	
Erstellt:	11.05.2017	Junghanns
Inhalt:	Planung	

Stand der Schutzausweisungen: 01/2016

