















Bodeneinheiten (mit Nummer der Untergruppe)

	Auenpararendzinen
	Vega
	Auengleye mit Gleyen
	Parabraunerden mit Braunerden über Parabraunerden und Pseudogley-Parabraunerden
	Parabraunerden mit Pseudogley-Parabraunerden
	Parabraunerden
	Pseudogleye und Gley-Pseudogleye mit Parabraunerde-Pseudogleyen
	Braunerden
	Kolluvisole
	Braunerden mit Bändern
	Pararendzinen mit Parabraunerden, erodiert
	Parabraunerden, erodiert
	Parabraunerden und Pseudogley-Parabraunerden




Bodenfunktionsbewertung

	Stufe 1 - sehr gering
	Stufe 2 - gering
	Stufe 3 - mittel
	Stufe 4 - hoch
	Stufe 5 - sehr hoch




Vorbelastungen (Altlasten bzw. altlastverdächtige Flächen)

 Altlastablagerung (nachrichtlich)



Altablagerung

-  Altlastenverdacht aufgehoben
-  Altlastenverdächtige Fläche
-  Fläche nicht bewertet

Altstandort













-  Adresse / Lage überprüft (validiert)
-  Altlastenverdacht aufgehoben
-  Fläche nicht bewertet

Gewässer

-  Fließgewässer (Verlauf)
-  Fließgewässer (flächenhaft)

Vorhaben & Abgrenzungen*

* Schutzstreifen werden aufgrund der Übersichtlichkeit nicht dargestellt.

-  Bestandsmast
-  Neubaumast
-  Rückbaumast
-  Portalmast (neubau)
-  Leitungsbestand
-  Leitungsneubau
-  Leitungsrückbau
-  Zubeseilung
-  Arbeitsfläche
-  Kabelgraben
-  Zuwegung
-  Untersuchungsraum (100 m)



Amprion GmbH

Robert-Schuman-Straße 7
44263 Dortmund


**Neubau 110-/380-kV-Höchstspannungsfreileitung
Pkt. Zeilsheim Süd – FWHöchst Süd, Bl. 4238
Zubeseilung 380-kV-Höchstspannungsfreileitung
Marxheim – Kriftel, Bl. 4128**

Anhang B 4.2: Umweltstudie
- Legende Schutzgut Boden sowie Schutzgut Wasser

Blatt Nr. 4 von 4

Bearbeitet: M. Sc. Umweltwiss. & Natursch.
Ingo Zimmer
Gezeichnet: B. Sc. Geogr. Jann-Thorben Petri
Format: A4
Kartengrundlage: DTK25
Stand: Oktober 2019

TNL Energie GmbH

 Raiffeisenstraße 7
35410 Hungen
Tel.: 0 64 02 - 51 96 21-0
Fax: 0 64 02 - 51 96 21-30
e-mail: mail@tnl-umwelt.de
homepage: www.tnl-umwelt.de