Y 483293.611
X 5518625.490

Y 484262.611
X 5518625.490

Regelquerschnitt
RQ 11,5+

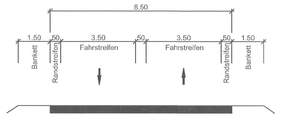

Regelquerschnitt
RQ 11,5+ mit ÜFS

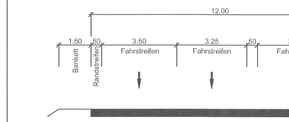

Regelquerschnitt
Rad-/ Wirtschaftsweg

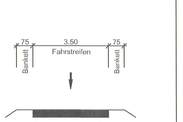

LANDKREIS DARMSTADT-DIEBURG
STADT OBER-RAMSTADT

Flur 10
Flur 11
Flur 12
Flur 2

An der Dornbach
Auf der Halde
Am Dilshöfer Weg
Die Beune von Hahn
Der Berg
Am Saurech
Ober - Ramstädter Weg
Die Hanfäcker
Im Steinig
Ober-Ramstadt
Reinheim

Bauwerk 01
Stützwand
Bau-km 0+000 bis 0+094
Länge = 94 m
Höhe ≤ 2,0 m

Bauwerk 02
Brücke im Zuge der B 426 neu über einen Radweg
Bau-km 0+245
LW = 3,50 m ∢ 100 gon
LH > 2,5 m
NBr. = 12,10 m

Bauwerk 03Ü
Brücke im Zuge des Wirtschaftsweges über die B 426 neu
Bau-km 0+707,500
LW ≥ 30 m ∢ 100 gon
LH ≥ 4,7 m
NBr. = 4,50 m
Nutzbare Fahr-bahnbreite: 4,5 m

Oberbodenmiete:
ca. 9400 m², Höhe = 2,0 m
Volumen: ca. 18800 m3

Durchlass DN 400
Durchlass DN 500
Anschluss an vorh. Graben
vorhandener Durchlass
Anschluss an Weg
Anschluss Blatt 2
Anschluss Blatt 2a

Y 483293.611
X 5518071.490

Y 484262.611
X 5518071.490

Zeichenerklärung

Planung

- Einschnittsböschung
- Entwässerungsmulde
- Standstreifen
- Fahrbahn mit Achse
- Standstreifen
- Bankett
- Dammböschung
- Radweg
- Fahrbahnteiler / Insel / Parkstreifen
- Wirtschaftsweg Asphalt
- Wirtschaftsweg Schotter
- Rückbau
- Baustraße
- Grünweg
- Straßennebenflächen
- Geländeanpassung
- Stützwand
- H = 15 000 m; 1,500 % 0,700 %; 360,688 m 86,612 m — Neigungsbrechpunkt mit Angabe vor Ausrundungshalbmesser, Längsneigung und Abstand zum nächsten Neigungsbrechpunkt
- Gradientenhochpunkt / Gradiententiefpunkt
- Bestehende Fahrbahnquerneigung
- BE-Fläche
- Oberbodenlager
- Landschaftspflegerische Begleitmaßnahmen
- Baufeldgrenze
- Schutzeinrichtung
- RKS 01 — Rammkernsondierung mit Nummer
- BK 1 — Bohrkern mit Nummer
- V4 — Schutzzäune mit Angabe der Vermeidungsmaßnahme

Verwaltung

- Gemeindegrenze
- Flurgrenze
- Flurstücksgrenze

Regelungsverzeichnis

12 — Nr. im Regelungsverzeichnis

Versorgungseinrichtungen

vorhanden / geplant

- W — Trinkwasserleitung
- G — Gasleitung
- E — E-Leitung
- F — Fernmeldekabel

Entwässerung

vorhanden / geplant

- DN 300 — Sammelleitung DN 300 mit Angabe von Fließrichtung, Länge und Gefälle
- DN 150 DN 200 — Kontrollschacht Drain mit Drainageleitung
- Kontrollschacht
- Muldenablaufschacht
- Rohrdurchlass mit Böschungsstück

Leitungsinformation nicht zur Maßentnahme geeignet
Lagebezugssystem ETRS89 mit UTM Koordinatenwerten

1 2

Auftragnehmer/Planverfasser:
KREBS + KIEFER
Ingenieure GmbH
Hügelstraße 20 | 64295 Darmstadt
T 06151 885-0 | F 06151 885-150

		Zeichen
bearbeitet:	August 2018	bu
gezeichnet:	August 2018	bu
geprüft:	August 2018	ku

Darmstadt, den 31.08.2018
Ort, Datum, Unterschrift

Stadt Ober-Ramstadt
Der Magistrat
Darmstädter Strasse 29
64372 Ober-Ramstadt

Aufgestellt:
Magistrat der Stadt Ober-Ramstadt

Nr.	Art der Änderung	Datum	Zeichen
	Vielfalteintragung beachten!		

FESTSTELLUNGSENTWURF

Hessen Mobil
Straßen- und Verkehrsmanagement
HESSEN

Unterlage / Blatt-Nr.: 5 / 1

Lageplan
Bau-km 0+000 bis 0+800

Straße: B 426 Beginn: zw. NK 6118/052 u.NK 6118/004 km 1+637
Ende: zw. NK 6118/004 u.NK 6118/071 km 0+499

Maßstab: 1 : 1.000

B 426 Entlastungsstraße Ober-Ramstadt Stadtteil Hahn
Bau-km 0+000 bis 1+832

Aufgestellt:
Darmstadt, den 30.10.18
Hessen Mobil
Planung Südhessen
(Dezernatsleiter)

Unterlage Nr. 5.1
zum
Planfeststellungsbeschluss
von 21.04.2022
Gz. VI 1-E-061-k-0082.201
Wiesbaden, den 02.05.2022
Hessisches Ministerium für Wirtschaft, Energie, Verkehr und Wohnen
Abt. VI
Im Auftrag

Regierungsdirektorin