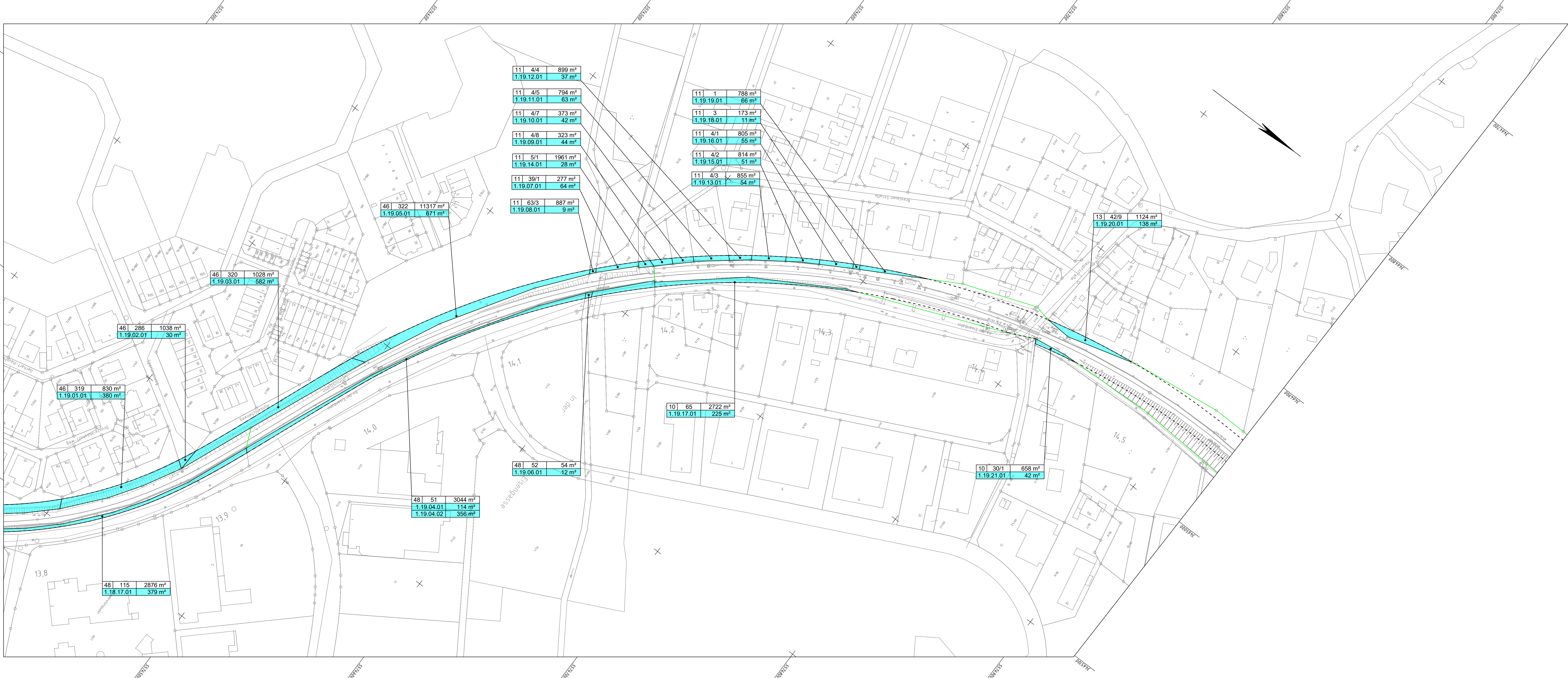


07.02.2023 13:46 gfranke  
C:\Users\gfranke\AppData\Local\Temp\Appl\hdb...\_1448\GE...\_L\_F\_1000.dwg / Blatt 19  
© 24.2s DBP8201C1B



Legende

Flur / Flurstück / Größe des Flurstückes  
zu erwerbende Fläche\*  
vorübergehend in Anspruch zu nehmende Fläche\*  
dinglich zu sichernde Fläche\*  
Grunderwerb für Dritte\*

1	10/3	7654 m²
1.1.01.01		119 m²
1.1.01.02		430 m²
1.1.01.03		0 m²
1.1.01.04		25 m²

\* Die hier eingetragenen Flächen sind vorbehaltlich des  
Ergebnisses der Schlussvermessung ermittelt worden



laufende Nummer im Grunderwerbsverzeichnis  
bestehend aus:  
Blattnummer  
laufende Nummer des Flurstücks je Blatt  
laufende Nummer der Teilfläche je Flurstück

1.1.01.02  
01  
02

Gemarkungsgrenze  
Flurgrenze  
Flurstücksgrenze  
VHT-Grundstücksgrenze  
Planfeststellungsgrenze  
Flurstücksnummer  
Bestand  
Planung (nachrichtlich)  
Grenze WSG II und WSG III (nachrichtlich)

-----  
-----  
-----  
-----  
-----  
40/32  
-----  
-----

Plangrundlagen:  
- Amtliches Liegenschaftskatasterinformationssystem Stand 11/2019  
- Topografie Stand 07/2019  
- Leitungstrassenbestandsauskunft Stand 09/2019  
- Weitere spezifische Plangrundlagen siehe Erläuterungsbericht

<b>Verkehrsverband Hochtaunus</b> Ludwig-Erhard-Anlage 1-5 61352 Bad Homburg v. d. Höhe					
<b>Projekt :</b> <b>Elektrifizierung Taunusbahn von Friedrichsdorf - Usingen</b>					
F					
E					
D					
C					
B					
A					
Index		Datum	Name	Unterschrift	
<b>Planinhalt:</b> Grunderwerbsplan Streckennahe Bereiche innerhalb Abschnitt Elektrifizierung					
<b>Planungsphase :</b> Genehmigungsplanung		<b>Plan-Nr.:</b> Unterlage 6.1.19		<b>Index:</b> -	
<b>Planart:</b> Lageplan	<b>Maßstab:</b> 1:1000	<b>Strecke:</b> 9374	<b>Km:</b> 13,7+90 - 14,5+70		
<b>Planersteller:</b> PG Elektrifizierung Taunusbahn		<b>Bearbeitung</b>	<b>Name (Druckschrift)</b>	<b>Datum</b>	<b>Unterschrift</b>
<b>Wolfgang Keck</b> Name (Druckschrift) Datum 04.11.2020		<b>PG ELEKTRIFIZIERUNG TAUNUSBahn</b>	bearbeitet:	Baade	04.11.2020
		gezeichnet:	Baade	04.11.2020	
<b>Bauherr / Projektleiter:</b> Frank Denfeld Name (Druckschrift) Datum 05.11.2020		geprüft:	Seitz	04.11.2020	gez. i.A. Seitz
		Plan genehmigt mit der Bauvorlagenberechtigter / Ebt. vom .....			
<b>Bauvorlagenberechtigter (Oberleitung / LST):</b>		<b>Prüfvermerk bautechn. / Gutachter:</b>			
Name (Druckschrift) Datum Unterschrift		Name (Druckschrift) Datum Stempel/Unterschrift			
<b>Fachtechnische Planprüfung (Oberleitung, LST, 50 Hz):</b>		<b>Genehmigungsbehörde:</b> RP Darmstadt / LEA			
Name (Druckschrift) Datum Unterschrift		Name (Druckschrift) Datum Stempel/Unterschrift			
<b>Eisenbahnbetriebsleiter (Ebl):</b> Fachtechnische Freigabe der Ausführungsunterlagen					
Name (Druckschrift) Datum Unterschrift		Name (Druckschrift) Datum Unterschrift			
<b>Auftragnehmer:</b> Die Übereinstimmung mit der Ausführung bestätigt:					
Name (Druckschrift) Datum Stempel/Unterschrift		Name (Druckschrift) Datum Unterschrift			