

### Legende

Flur / Flurstück / Größe des Flurstückes  
zu erwerbende Fläche\*  
vorübergehend in Anspruch zu nehmende Fläche\*  
dinglich zu sichernde Fläche\*  
Grunderwerb für Dritte\*

|           |     |         |
|-----------|-----|---------|
| 1         | 103 | 7654 m² |
| 1.1.01.01 |     | 119 m²  |
| 1.1.01.02 |     | 430 m²  |
| 1.1.01.03 |     | 0 m²    |
| 1.1.01.04 |     | 25 m²   |




\* Die hier eingetragenen Flächen sind vorbehaltlich des Ergebnisses der Schlussvermessung ermittelt worden

laufende Nummer im Grunderwerbsverzeichnis bestehend aus:

Blattnummer  
laufende Nummer des Flurstücks je Blatt  
laufende Nummer der Teilfläche je Flurstück

|   |       |
|---|-------|
| Gemarkungsgrenze                          | ----- |
| Flurgrenze                                | ----- |
| Flurstücksgrenze                          | ----- |
| VHT-Grundstücksgrenze                     | ----- |
| Planfeststellungsgrenze                   | ----- |
| Flurstücksnummer                          | 40/32 |
| Bestand                                   | ----- |
| Planung (nachrichtlich)                   | ----- |
| Grenze WSG II und WSG III (nachrichtlich) | ----- |

Plangrundlagen:  
- Amtliches Liegenschaftskatasterinformationssystem Stand 11/2019  
- Topografie Stand 07/2019  
- Leitungstrassenbestandsauskunft Stand 09/2019  
- Weitere spezifische Plangrundlagen siehe Erläuterungsbericht

|   |                        |   |                              |   |                     |       |                      |
|---|------------------------|---|------------------------------|---|---------------------|-------|----------------------|
| <b>Verkehrsverband Hochtaunus</b><br>Ludwig-Erhard-Anlage 1-5<br>61352 Bad Homburg v. d. Höhe |                        |   |                              |    |                     |       |                      |
| <b>Projekt :</b>  |                        |   |                              |   |                     |       |                      |
| <b>Elektrifizierung Taunusbahn<br/>von Friedrichsdorf - Usingen</b>                           |                        |   |                              |   |                     |       |                      |
| f   |                        |   |                              |   |                     |       |                      |
| e   |                        |   |                              |   |                     |       |                      |
| d   |                        |   |                              |   |                     |       |                      |
| c   |                        |   |                              |   |                     |       |                      |
| b   |                        |   |                              |   |                     |       |                      |
| a   |                        |   |                              |   |                     |       |                      |
| Index   |                        |   | Datum                        |   | Name                |       | Unterschrift         |
| <b>Planinhalt:</b> Grunderwerbsplan<br>Kompensationsmaßnahmen<br>Gemarkung Eschbach           |                        |   |                              |   |                     |       |                      |
| <b>Planungsphase :</b> Genehmigungsplanung  |                        | <b>Plan-Nr.:</b> Unterlage 6.3.4  |                              | <b>Index:</b>   |                     |       |                      |
| <b>Planart:</b> Lageplan  | <b>Maßstab:</b> 1:2000 | <b>Strecke:</b> 9374  | <b>Km:</b>                   |   |                     |       |                      |
| <b>Planersteller:</b> PG Elektrifizierung Taunusbahn  |                        | <b>Bearbeitung</b>  | <b>Name (Druckschrift)</b>   | <b>Datum</b>  | <b>Unterschrift</b> |       |                      |
| <b>PG ELEKTRIFIZIERUNG<br/>TAUNUSBahn</b>   |                        | bearbeitet :  | Baade                        | 04.11.2020  |                     |       |                      |
| Wolfgang Keck<br>Name (Druckschrift)  |                        | 04.11.2020<br>Datum   | gez. Keck<br>Unterschrift    | 04.11.2020<br>Datum   | gez. i.A. Seitz     |       |                      |
| <b>Bauherr / Projektleiter:</b>   |                        |  |                              | <b>Planersteller: PG Elektrifizierung Taunusbahn</b>                                  |                     |       |                      |
| Frank Denfeld<br>Name (Druckschrift)  |                        | 05.11.2020<br>Datum   | gez. Denfeld<br>Unterschrift | Plan genehmigt mit der Freigabe Nr. ....<br>Bauvorlagenberechtigter / Ebt. vom .....  |                     |       |                      |
| Name (Druckschrift)   |                        | Datum   | Unterschrift                 | Name (Druckschrift)   |                     | Datum | Stempel/Unterschrift |
| <b>Bauvorlagenberechtigter (Oberleitung / LST):</b>   |                        |   |                              | <b>Prüfvermerk bautechn. / Gutachter:</b>   |                     |       |                      |
| Name (Druckschrift)   |                        | Datum   | Unterschrift                 | Name (Druckschrift)   |                     | Datum | Stempel/Unterschrift |
| <b>Fachtechnische Planprüfung (Oberleitung, LST, 50 Hz):</b>                                  |                        |   |                              | <b>Genehmigungsbehörde:</b> RP Darmstadt / LEA  |                     |       |                      |
| Name (Druckschrift)   |                        | Datum   | Unterschrift                 | Name (Druckschrift)   |                     | Datum | Unterschrift         |
| <b>Eisenbahnbetriebsleiter (Ebl):</b><br>Fachtechnische Freigabe der Ausführungsunterlagen    |                        |   |                              |  |                     |       |                      |
| Name (Druckschrift)   |                        | Datum   | Unterschrift                 | Name (Druckschrift)   |                     | Datum | Unterschrift         |
| <b>Auftragnehmer :</b> Die Übereinstimmung mit der Ausführung bestätigt:                      |                        |   |                              |   |                     |       |                      |
| Name (Druckschrift)   |                        | Datum   | Stempel/Unterschrift         | Name (Druckschrift)   |                     | Datum | Unterschrift         |