Draufsicht M 1:100

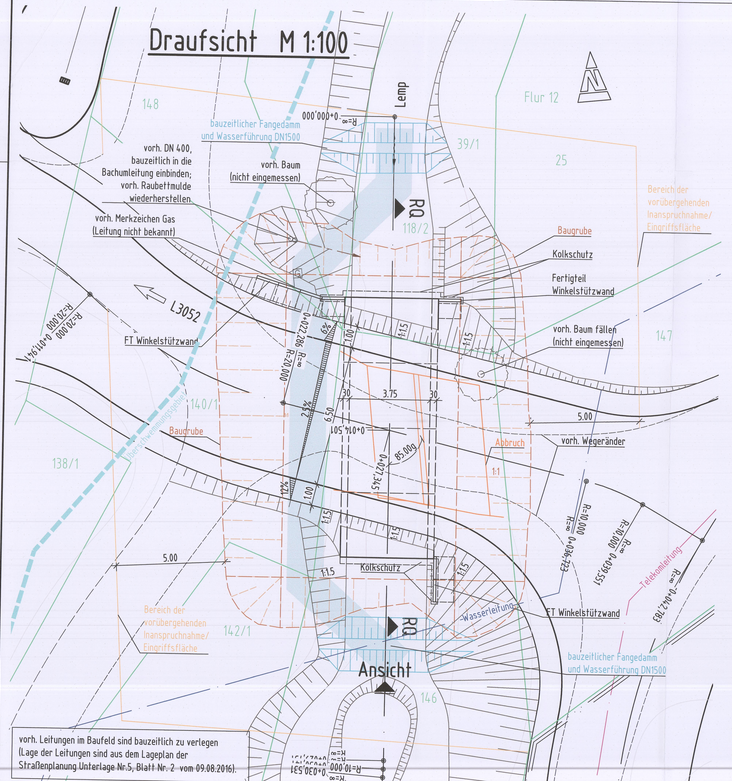

vorh. Leitungen im Baufeld sind bauzeitlich zu verlegen (Lage der Leitungen sind aus dem Lageplan der Straßenplanung Unterlage Nr.5, Blatt Nr. 2 vom 09.08.2016).

Legende

- Wasser
- Abwasser
- Telekom
- Abbruch
- Kataster
- Baugrube/Verbau

Ansicht M 1:100

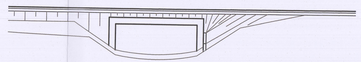

Regelquerschnitt RQ-RQ M 1:50

Station 0+027.345

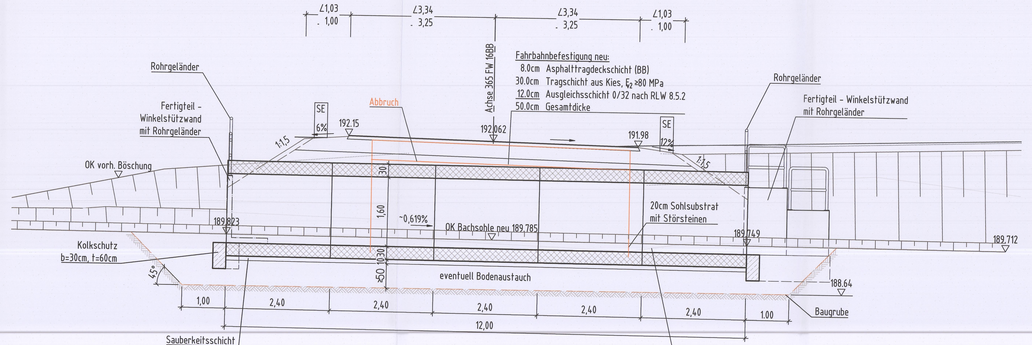

Bauwerk 04

(Lemptalbrücke)
ASB Ehr08

Behelfsbrücke im Zuge eines Wirtschaftsweges über die Lemp bei Försterstein, Kölschhausen (Baustraße)
Bau-km 0+027.345

Kreuzungswinkel (gon)	85,000
Lichte Weite (m)	3,75
Lichte Höhe (m)	1,40

vorgesehene Gründungsart: Flachgründung

Datengrundlage: Hessische Verwaltung für Bodenmanagement und Geoinformation. Lagebezug: UTM

Nachrichtlich planfestgestellte Unterlage Nr. 15.1.4 zum **Planfeststellungsbeschluss** vom 07.05.2021 Gz. 061-A-0482/196 Wiesbaden, den 10.06.2021
Hessisches Ministerium für Wirtschaft, Energie, Verkehr und Wohnen
Abt. VI
Im Auftrag
Regierungsrätin

Nr:	Art der Änderung	Datum	Zeichen
a			
b			
c			

Hessen Mobil
Straßen- und Verkehrsmanagement
Fachbereich Bauwerksentwurf
Darmstadt

HESSEN

VORENTWURF

Straßenklasse und Nr.:	A 45
Streckenbezeichnung:	Dortmund - Hanau bei Försterstein Kölschhausen
ASB-Nr: Ehr08	Hessen-ID: 20853
Unterlage/Blatt-Nr.:	15 / 1
	Bauwerksskizze Bauwerk 04 LA ....

Bauwerk/Baumaßnahme
Behelfsbrücke UF Lemp im Zuge eines Wirtschaftsweges (Baustraße)

	Datum	Zeichen
Bearb.:	07/2017	Bartko
Gez.:	07/2017	Feldmann
Gepr.:		

Maßstab: 1:100 / 1: 50

Aufgestellt:
Darmstadt, den 29.08.2017
Hessen Mobil
Fachbereich Bauwerksentwurf
i. A. gez. Bartko
Projektingenieur

Geprüft:
Darmstadt, den 29.08.2017
Hessen Mobil
Fachbereich Bauwerksentwurf
i. A. gez. Meltz
Projektingenieur

Genehmigt:
Darmstadt, den 29.08.2017
Hessen Mobil