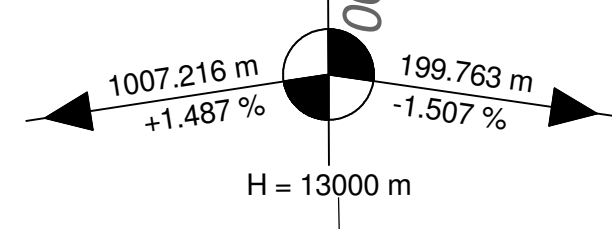
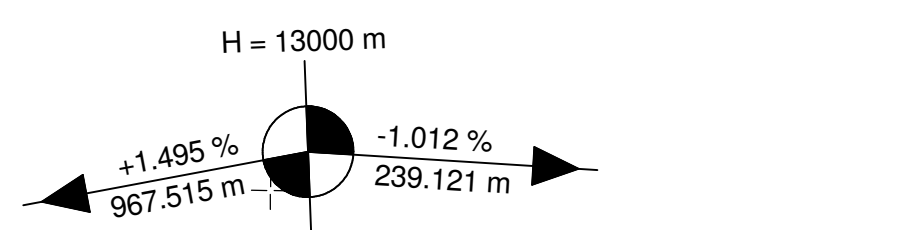
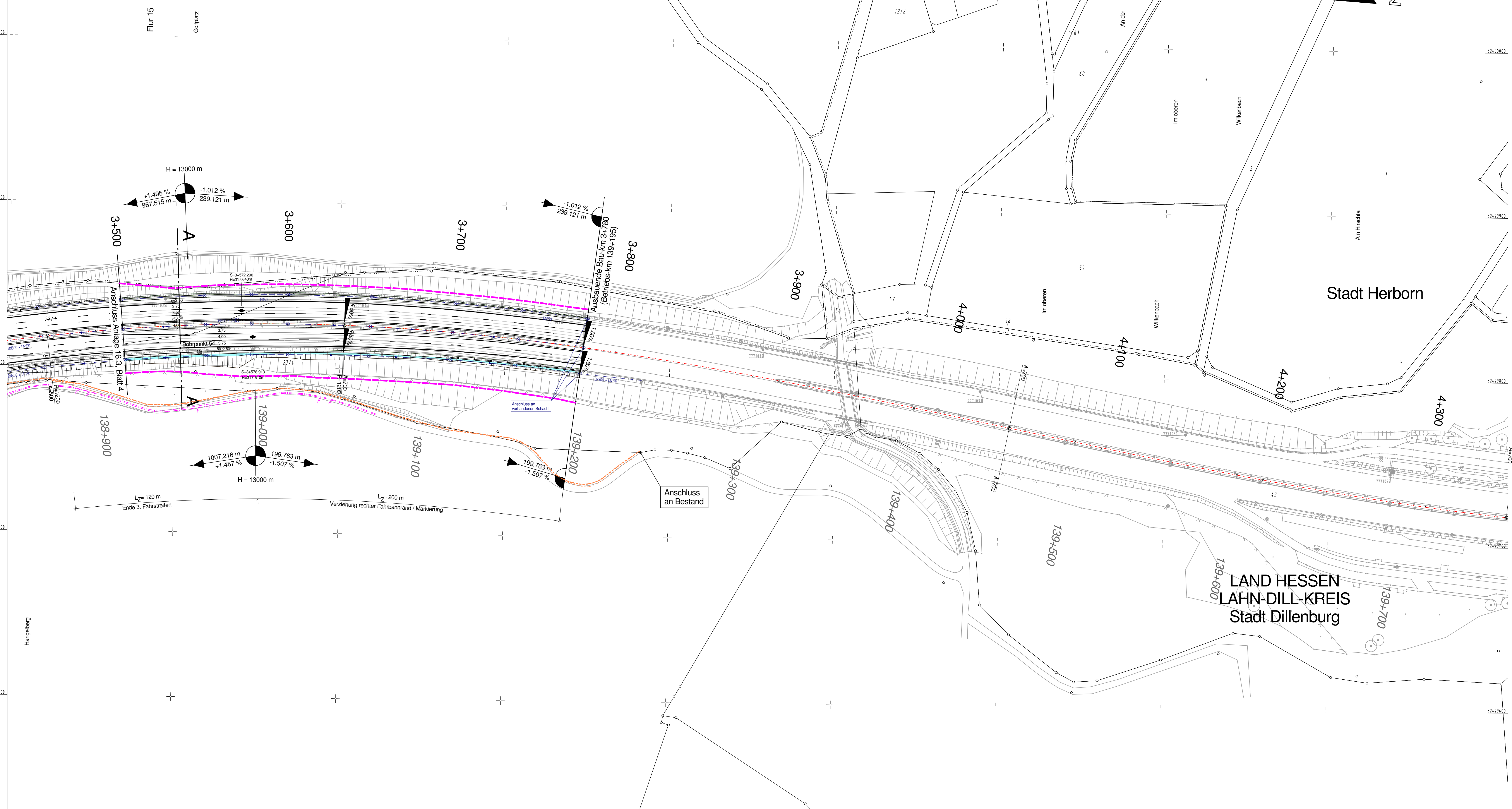
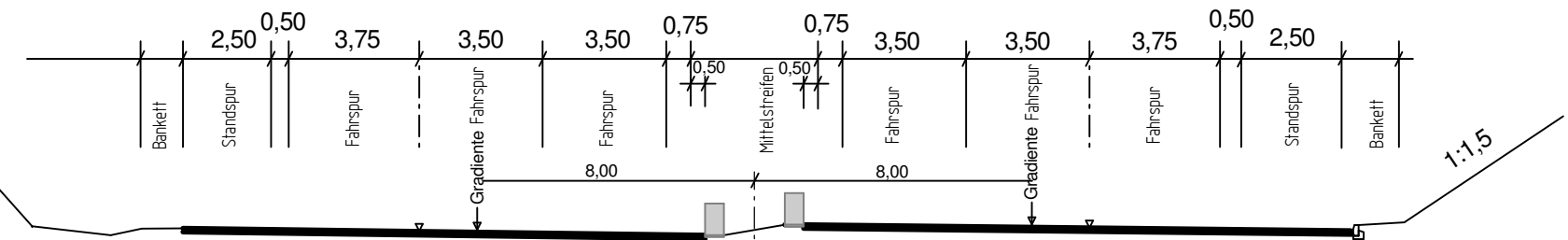


Y 32450082.554
X 5618505.171

Y 32450093.989
X 5617595.243

Schnitt A - A RQ 36



Zeichenerklärung

Planung

- H = 15 000 m
- 1:500% 360.688 m
- 0.700% 86.612 m
- Gradientenbruchpunkt
- Gradientenstichtpunkt
- Fahrbahnquerneigung
- Entwässerungsmulde
- Wildschutzzaun
- Lärmschutzwand

Verwaltung

- Gemarkungsgrenze
- Flurgrenze
- Flurstücksgrenze
- Baufeldgrenze
- Abbruch Altersheim

Versorgungseinrichtungen

vorhanden | geplant

- W: Schmutzwasserleitung
- G: Trinkwasserleitung
- E: Gasleitung
- E: E-Freileitung
- F: E-Leitung
- F: Fernmeldekabel
- F: Telematik

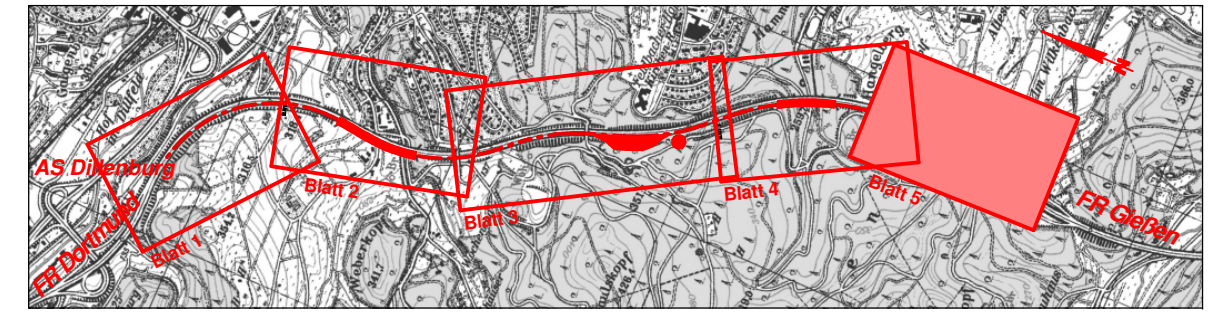
Regelquerschnitt Längstrasse Autobahn

Entwässerung

vorhanden | geplant

- DN 300: Sammelleitung DN 300 mit Angabe von Fließrichtung, Länge und Gefälle
- DN 300: Kontrollschacht Drain mit Drainageleitung
- DN 300: Mülldeckschacht
- DN 300: Rohrdurchlass mit Böschungstück
- DN 300: Regenrückhaltebecken mit Nummer

Lagebezugssystem ETRS89 mit UTM Koordinatenwerten



FESTSTELLUNGSENTWURF

Nr.:	Art der Änderung:	Datum:	Zeichen:
------	-------------------	--------	----------

Datengrundlage: Hessische Verwaltung für Bodenmanagement und Geoinformation

Auftraggeber/Planverfasser:	Datum	Zeichen
KREBS + KIEFER Ingenieure GmbH Hilfenstraße 20 64295 Darmstadt T 06151 885-0 F 06151 885-150	bearbeitet:	April 2015
	gezeichnet:	April 2015
	geprüft:	April 2015

Darmstadt, 28.04.2015
Ort, Datum, Unterschrift

Hessen Mobil Straßen- und Verkehrsmanagement	HESSEN	Unterlage Nr.: 16.2
		Blatt Nr.: 5
		Hessen ID: 19891

A 45, 6-streifiger Ausbau zw. den Talbrücken Marbach und Lützelbach	bearbeitet:	Datum	Zeichen
	gezeichnet:		
	geprüft:		

Straße: A 45
Beginn: zw. NK 5215015 u. NK 5315016 km 135,415
Ende: zw. NK 5215015 u. NK 5315016 km 139,195

Leitungslageplan
Bau-km 3+500 bis 3+700
Maßstab: 1: 1.000

Aufgestellt:
Dillenburg, den
Hessen Mobil
- Dezernat A 45 -

Dezernat

Y 32449528.598
X 5618498.209

Y 32449540.033
X 5617588.281