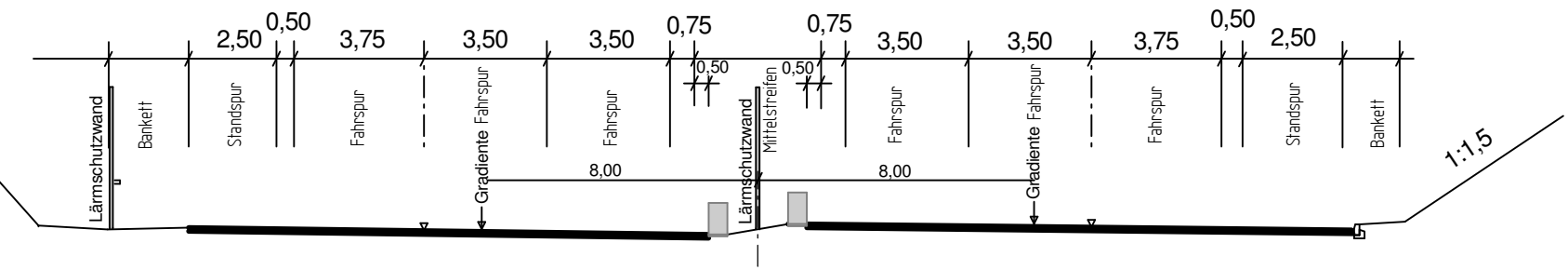


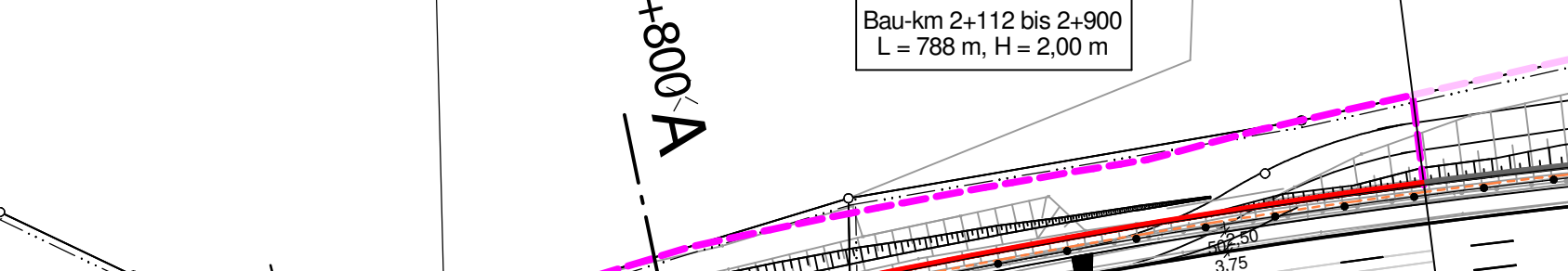
Y 32449686.935
X 5619259.457

Y 32450115.275
X 5618456.571

Schnitt A - A RQ 36

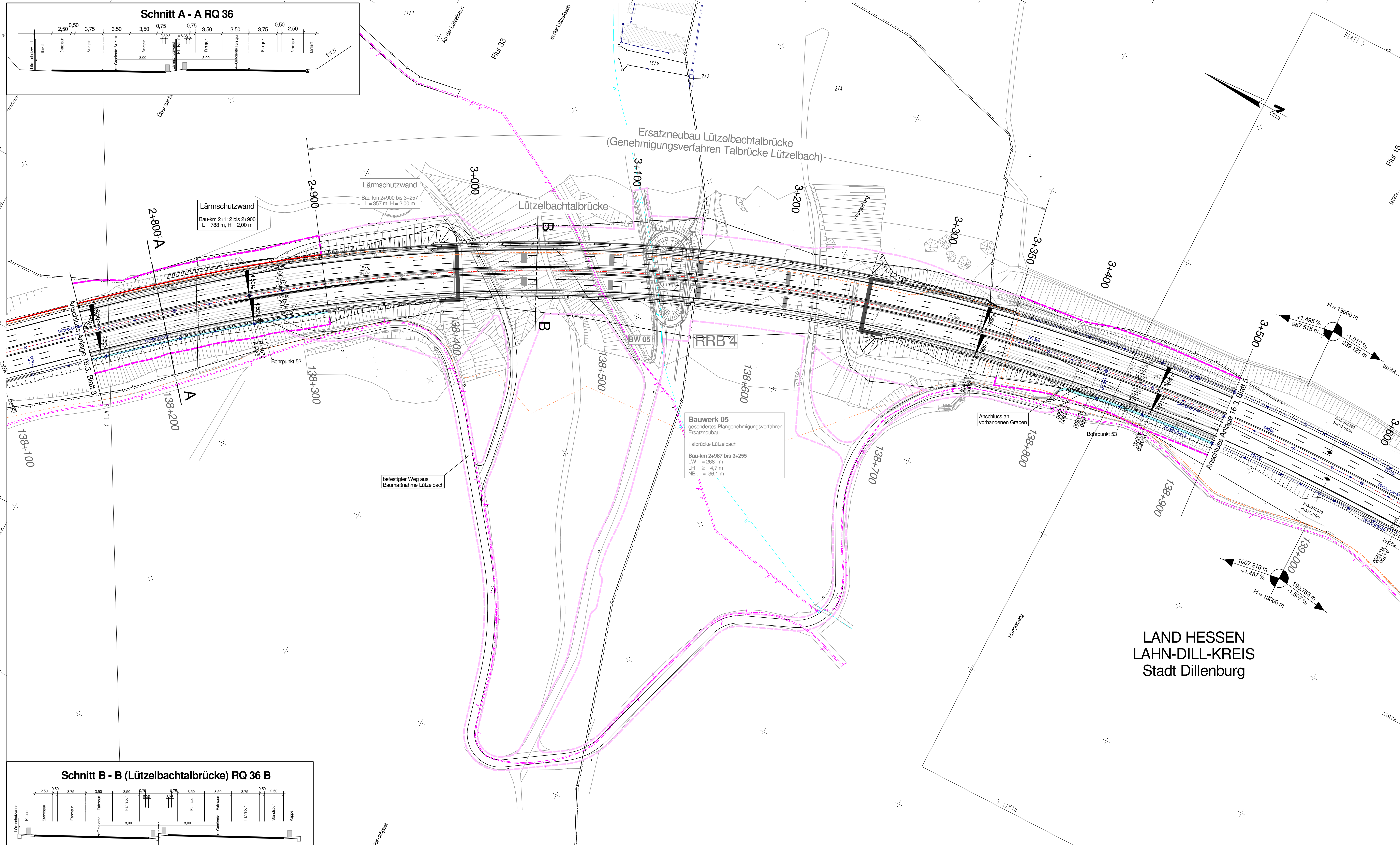


Schnitt B - B (Lützelbachtalbrücke) RQ 36 B



Y 32449198.144
X 5618998.687

Y 32449626.484
X 5618195.802



Zeichenerklärung

Planung
 H = 15 000 m
 1:500 % 0,700 %
 360 688 m 86,612 m

- Gradientenhochpunkt
- Gradiententiefpunkt
- Fahrbahnquerneigung
- Entwässerungsmulde
- Wildschutzzaun
- Lärmschutzwand
- Baufeldgrenze
- Abbruch Altersheim

Verwaltung
 Gemarkungsgrenze
 Flurgrenze
 Flurstücksgrenze

Versorgungseinrichtungen
 vorhanden geplant

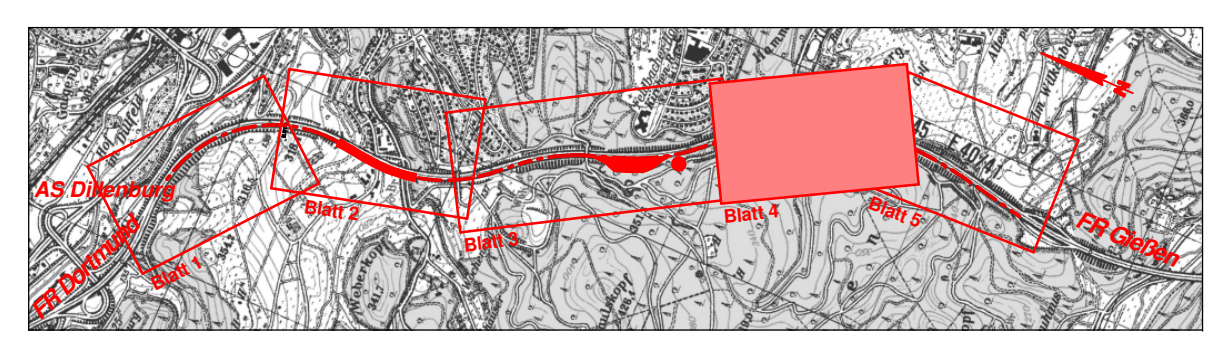
- W Schmutzwasserleitung
- G Trinkwasserleitung
- E Gasleitung
- E Freileitung
- E E-Leitung
- F Fernmeldekabel
- Telematik

Entwässerung
 vorhanden geplant

- DN 300 Sammelleitung DN 300 mit Angabe von Fließrichtung, Länge und Gefälle
- Kontrollschacht Drain mit Drainageleitung
- Kontrollschacht
- Muldenablaufschacht
- Rohrdurchlass mit Böschungsstück
- Regenrückhaltebecken mit Nummer

Regelquerschnitt Längstrasse Autobahn
 1 Treppenband 50cm "Achtung Ausbau Drahtkabel"
 Kesselfand Körnung 2/10
 3x PE-HD 50x4,6
 3x PE-HD 110x5,3

Lagebezugssystem ETRS89 mit UTM Koordinatenwerten



FESTSTELLUNGSENTWURF

Nr.:	Art der Änderung:	Datum:	Zeichen:
------	-------------------	--------	----------

Datengrundlage: Hessische Verwaltung für Bodenmanagement und Geoinformation

Auftragnehmer/Planverfasser:	Datum	Zeichen
KREBS + KIEFER Ingenieure GmbH Hilfenstraße 20 64295 Darmstadt T 06151 885-0 F 06151 885-150	bearbeitet:	April 2015
	gezeichnet:	April 2015
	geprüft:	April 2015

Darmstadt, 28.04.2015
Ort, Datum, Unterschrift

Hessen Mobil
Straßen- und Verkehrsmanagement

Unterlage Nr.: 16.2
Blatt Nr.: 4
Hessen ID: 19891

A 45, 6-streifiger Ausbau zw. den Talbrücken Marbach und Lützelbach	Datum	Zeichen
Straße: A 45 Beginn: zw. NK 5215015 u. NK 5315016 km 135,415 Ende: zw. NK 5215015 u. NK 5315016 km 139,195	bearbeitet:	09.04.2014
	gezeichnet:	09.04.2014
	geprüft:	PL 7.1 Po

Leitungslageplan Bau-km 2+740 bis 3+500 Maßstab: 1: 1.000

Aufgestellt:
Dillenburger, den
Hessen Mobil
- Dezernat A 45 -

Dezernat

LAND HESSEN
LAHN-DILL-KREIS
Stadt Dillenburg