

Y 32449686.939  
X 5619259.455

Y 32450115.276  
X 5618456.562

Gemarkung Dillenburg  
Flur 35

Gemarkung Dillenburg  
Flur 33

Gemarkung Niederschedl  
Flur 15

Gemarkung Dillenburg  
Flur 36

Gemarkung Niederschedl  
Flur 14

In der Lützelbach

Hangelberg





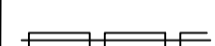
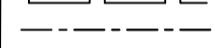
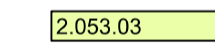
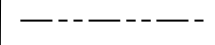
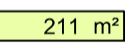


Hangelberg

Rübenköppel






Y 32449198.145  
X 5618998.687

Y 32449626.482  
X 5618195.794

**Zeichenerklärung**

	für den Straßenbau zu erwerbende Fläche		Gaukelnd zu belastende Fläche
	vorübergehend in Anspruch zu nehmende Fläche		Baufeldgrenze
	Landesgrenze (Bundesland)	<b>Grunderwerbsflächen:</b>	
	Regierungsbezirks-, Kreis-, Gemeindegrenze		2.053,03
	Gemarkungsgrenze		211 m <sup>2</sup>
	Flur - Flurgrenze	<small>2. Nr. des Grunderwerbsplanes 03. III. Nr. Erwerb 03. III. Nr. Teilfläche Erwerb 211. Gesamtfläche in m<sup>2</sup></small>	
	Flurstück - Flurstücksgrenze		

### PLANFESTSTELLUNG

Nr.:	Art der Änderung:	Datum:	Zeichen:
	 Hessen Mobil  Straßen- und Verkehrsmanagement  Wiesbaden		
		Unterlage Nr.:	10
		Blatt Nr.:	4
		Hessen ID:	19891

A 45, 6-streifiger Ausbau zw. den Talbrücken Marbach und Lützelbach	bearbeitet:	Feb. 2017	Wd
	gezeichnet:	Feb. 2017	Wd
	geprüft:	Feb. 2017	Hm
<b>Grunderwerbsplan</b>		Maßstab: 1: 1.000	

Straße: <b>A 45</b>	
Beginn: zw. NK 5215015 u. NK 5315016 km 135,415	
Ende: zw. NK 5215015 u. NK 5315016 km 139,195	
Aufgestellt: Dillenburg, dem Hessen Mobil - Dezernat A 45 -	
----- Dezent	