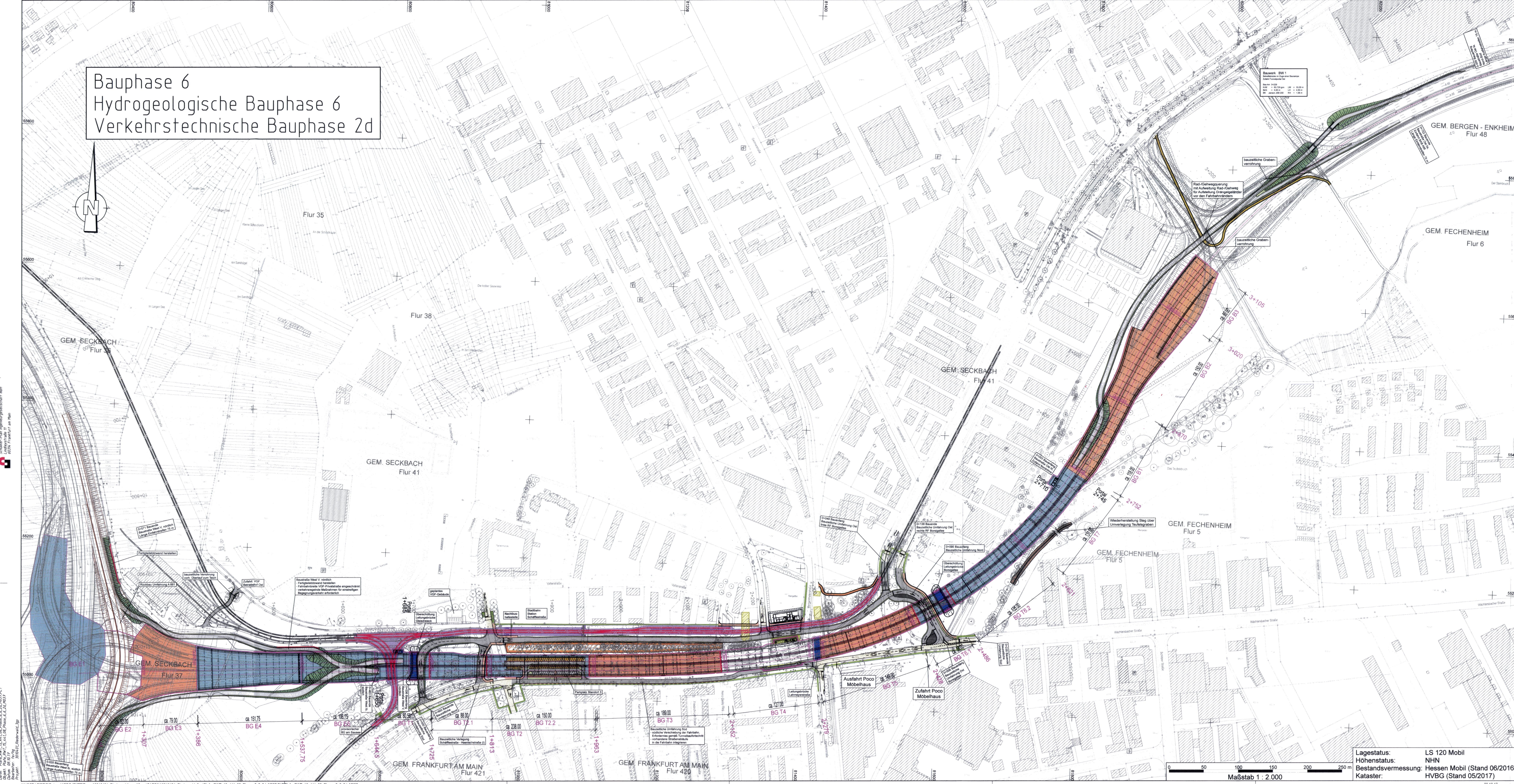



Bauphase 6  
Hydrogeologische Bauphase 6  
Verkehrstechnische Bauphase 2d



**Zeichenerklärung**

- Tabuzone (Leitstruktur)
- Baugrube offen / Bauwerk im Bau
- Baugrube geschlossen / fertiggestellt
- Leitungsbrücke im Bau
- Leitungsbrücke fertiggestellt
- dauerhafte Grundwassersperre
- Baugrube Planung
- Quermauer / Stützwand
- neue Fahrbahn für bauzeitliche Verkehrsführung
- Baustraßen
- Nutzung Bestandsstraßen für bauzeitliche Verkehrsführung
- Nutzung Rad-/Gehwege für bauzeitliche Verkehrsführung
- Stadtbahn, Bauzustand (mit Umgriff)
- Stadtbahn, Endzustand
- Wassergebundene Bauweise - Parkstellplätze | Rad-/Gehwege
- Bankett Rad-/Gehweg
- Einschnittsböschung
- Dammböschung
- Brücke mit Widerlager
- Gebäudeabbruch

**Bauzeitliche Einordnung der Verkehrstechnischen Bauphasen**

Baunote (nachrichtlich)	1 - 11	12 - 22	23 - 28	29 - 46	47 - 69	70 - 86
Verkehrstechnische Bauphase	1	2a	2b	2c	2d	2e
Hydrogeologische Bauphase	3	3 - 4	4	5	6	7
Bauphasen	3.1	3.2 - 3.3	4	5	6	7

**PLANÄNDERUNG**

Nr.	Art der Änderung	Datum	Zeichen

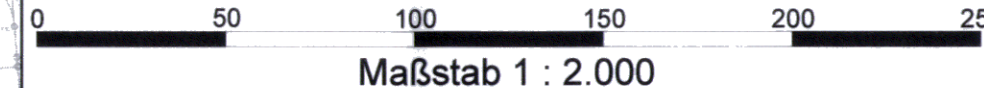
Entwurfsbearbeitung:  Schüler-Plan Untere Ebene 11 60214 Frankfurt am Main Tel: 069 66 88 57 00 Fax: 069 66 88 57 08	Projekt-Nr.: bearbeitet: Sept 2017 hg gezeichnet: Sept 2017 sk geprüft: Sept 2017 Richter
--	--

 Straßen- und Verkehrsmanagement	 HESSEN	Unterlage Nr.: 15.4.4.1 Blatt Nr.: 08 Hessen ID: 03712
-------------------------------------	------------	--

Planänderung Tunnel einschließlich AD Erlenbruch, Obere Ebene und Lärmschutz Straße: A 66, Frankfurt a. M. - Hanau Teilabschnitt: Tunnel Riederwald entacht AD Erlenbruch und AS Bongaltee Beginn: zw. NK 5818 119 u. NK 5818 126 Ende: zw. NK u. NK 5818 096	bearbeitet: Sept 2017 WII gezeichnet: Sept 2017 WII geprüft: Sept 2017 WII
---	--

Nachrichtlich Planfestgestellte Unterlage Nr. 24 zum <b>Planfeststellungsbeschluss</b> vom 18.12.2016 Gz. VII.1 - 61-4-04 # 2.054g Wiesbaden, den 19.12.2016 Hessisches Ministerium für Wirtschaft, Energie, Verkehr und Wohnen i. V. a. d. Befugnis  Vincenz, Baudirektor	Geprüft: Wiesbaden, den 24.10.2017 Hessen Mobil - Dezernat Steuerung Planung - i.A. gez. Dr. Thomas Novotny Dezernat Genehmigt: Frankfurt, den 30.10.2017 Hessen Mobil Dezernat Planung und Bau Riederwaldtunnel - i.A. gez. Jürgen Semmler Dezernat
--	---

Lagestatus: LS 120 Mobil  
 Höhenstatus: NHN  
 Bestandsvermessung: Hessen Mobil (Stand 06/2016)  
 Kataster: HVBG (Stand 05/2017)



Datum: 09.07.17  
 Projekt: 3780101\_Riederwald\_2d