

Flur 465

Flur 36

Flur 466

Flur 466

Flur 459

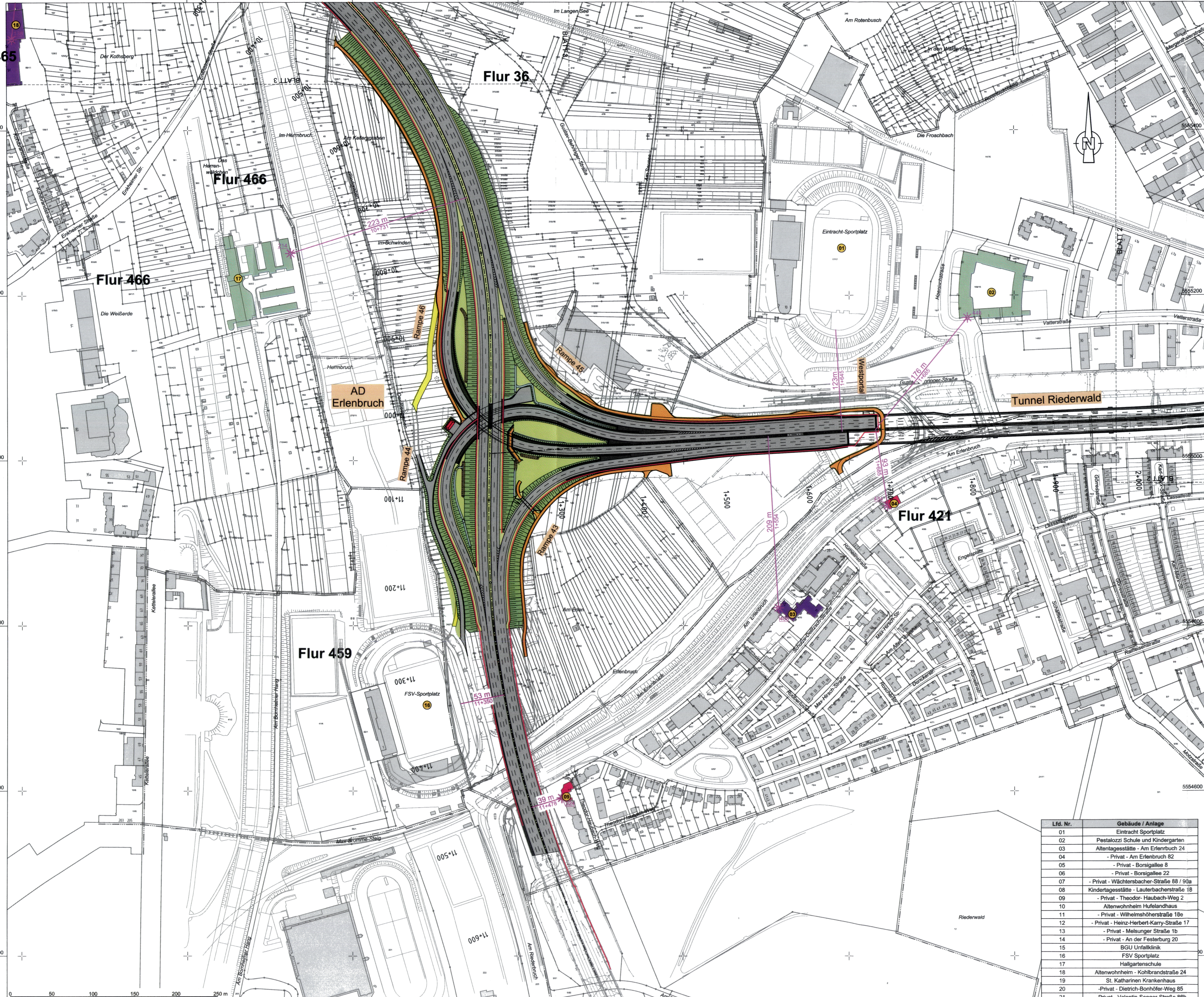
Flur 421

AD Erlenbruch

Tunnel Riederwald

**Zeichenerklärung**

- |   |                   |  |
|---|-------------------|--|
| <b>Planung</b>                            | <b>Verwaltung</b> |  |
| Einschnittsböschung                       | Gemarkungsgrenze  |  |
| Müde mit Fließrichtung                    | Flurgrenze        |  |
| Standstreifen                             | Flurstücksgrenze  |  |
| Fahrbahn                                  |                   |  |
| Fahrbahnachse                             |                   |  |
| Mittelstreifen                            |                   |  |
| Fahrbahn                                  |                   |  |
| Standstreifen                             |                   |  |
| Bankett                                   |                   |  |
| Dammböschung                              |                   |  |
| Wirtschaftsweg                            |                   |  |
| Brücke mit Widerlager                     |                   |  |
| <b>Immissionsschutz</b>                   |                   |  |
| Lärmschutzwand                            |                   |  |
| Schule / Kindertagesstätte / Kindergarten |                   |  |
| Altenwohnheim / Altagestätte              |                   |  |
| Krankenhaus / Klinikum                    |                   |  |
| Privat                                    |                   |  |
| Immissionspunkt                           |                   |  |
| Konfliktpunkt                             |                   |  |



Unterlage Nr. 16  
zum  
**Planfeststellungsbeschluss**  
vom 18.12.2019  
Gz. Vlt.1-01-14-04 # 2.054g  
Weßbaden, den 19.12.2019  
Hessisches Ministerium  
für Wirtschaft, Energie, Verkehr  
und Wohnen  
im Auftrag  
  
Vincent Baudirektor



**Hessen Mobil**  
Straßen- und Verkehrsmanagement

**HESSEN**

Unterlage Nr.: 15.4.2  
Blatt Nr.: 02a  
Hessen ID: 03712

**Planänderung Tunnel einschließlich AD Erlenbruch, Obere Ebene und Lärmschutz**

Straße: A 66, Frankfurt a. M. - Hanau  
Teilabschnitt: Tunnel Riederwald  
einschl. AD Erlenbruch und AS Borsigallee  
Beginn: zw. NK 5818 119 u. NK 5818 126  
Ende: zw. NK - u. NK 5818 056

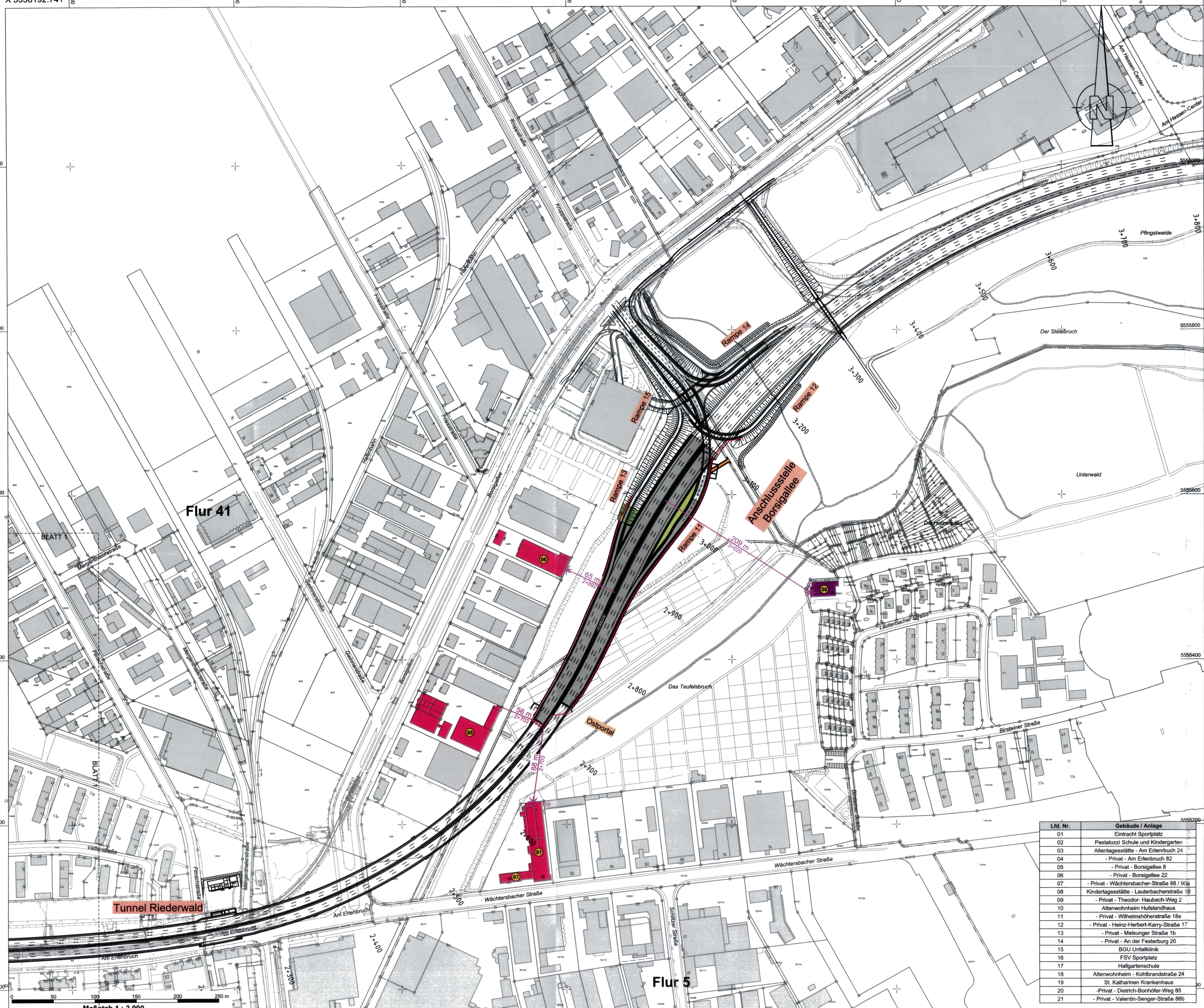
bearbeitet: \_\_\_\_\_  
gezeichnet: \_\_\_\_\_  
geprüft: \_\_\_\_\_

**Lageplan**  
Darstellung der repräsentativen Immissionsorte  
Maßstab: 1 : 2 000

Lfd. Nr.	Gebäude / Anlage
01	Eintracht Sportplatz
02	Pestalozzi Schule und Kindergarten
03	Altenlagestätte - Am Erlenbruch 24
04	- Privat - Am Erlenbruch 82
05	- Privat - Borsigallee 8
06	- Privat - Borsigallee 22
07	- Privat - Wächtersbacher Straße 88 / 90a
08	Kindertagesstätte - Lauterbacherstraße 18
09	- Privat - Theodor-Haubach-Weg 2
10	Altenwohnheim Hufelandhaus
11	- Privat - Wilhelmshäuserstraße 18e
12	- Privat - Heinz-Herbert-Kary-Straße 17
13	- Privat - Malsunger Straße 1b
14	- Privat - An der Festerburg 20
15	BGU Unfallklinik
16	FSV Sportplatz
17	Hallgartenschule
18	Altenwohnheim - Kohbrandstraße 24
19	St. Katharinen Krankenhaus
20	- Privat - Dietrich-Bonhöfer-Weg 85
21	- Privat - Valentin-Senger-Straße 88b

**Anlage A1**





### Zeichenerklärung

Planung	Verwaltung	Gemarkungsgrenze

### Immissionsschutz

	Lärmschutzwand
	Schule / Kindertagesstätte / Kindergarten
	Altenwohnheim / Altagestätte
	Krankenhaus / Klinikum
	Privat
	Immissionsort
	Konfliktpunkt

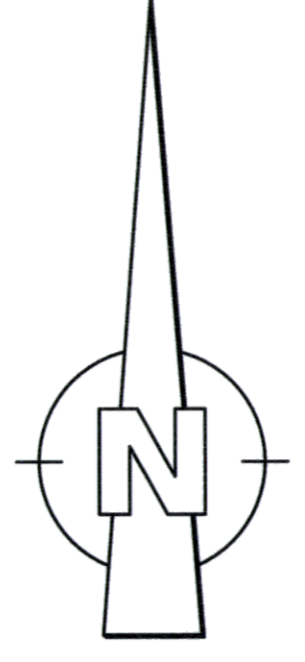
Unterlage zum Nr. 16  
**Planfeststellungsbeschluss**  
 vom 18.12.2019  
 Gz. VII-1 - 614-24 # 2.054g  
 Wiesbaden, den 19.12.2019  
 Hessisches Ministerium  
 für Wirtschaft, Energie, Verkehr  
 und Wohnen  
 im Auftrag  
  
 Stefan Baudirektor

		Unterlage Nr.: 15.4.2
		Blatt Nr.: 02a
		Hessen ID: 03712
Straße: A 66, Frankfurt a. M. - Hanau Teilabschnitt: Tunnel Riederwald einschli. AD Erlenbruch und AS Borsigallee Beginn: zw. NK 5818 119 u. NK 5818 126 Ende: zw. NK - u. NK 5818 066		Datum: _____ Zeichen: _____ bearbeitet: _____ gezeichnet: _____ geprüft: _____ <b>Lageplan</b> Darstellung der repräsentativen Immissionsorte Maßstab: 1 : 2 000

Lfd. Nr.	Gebäude / Anlage
01	Eintracht Sportplatz
02	Pestalozzi Schule und Kindergarten
03	Altagestätte - Am Erlenbruch 24
04	- Privat - Am Erlenbruch 82
05	- Privat - Borsigallee 8
06	- Privat - Borsigallee 22
07	- Privat - Wächtersbacher-Straße 88 / 90a
08	Kindertagesstätte - Lauterbacherstraße 18
09	- Privat - Theodor-Haubach-Weg 2
10	Altenwohnheim Hufelandhaus
11	- Privat - Wilhelmshöherstraße 18e
12	- Privat - Heinz-Herbert-Kary-Straße 17
13	- Privat - Melsunger Straße 1b
14	- Privat - An der Festerburg 20
15	BGU Unfallklinik
16	FSV Sportplatz
17	Hallgartenschule
18	Altenwohnheim - Kohlbrenndstraße 24
19	St. Katharinen Krankenhaus
20	- Privat - Dietrich-Bonhöfer-Weg 85
21	- Privat - Valentin-Senger-Straße 86b

**Anlage A2**





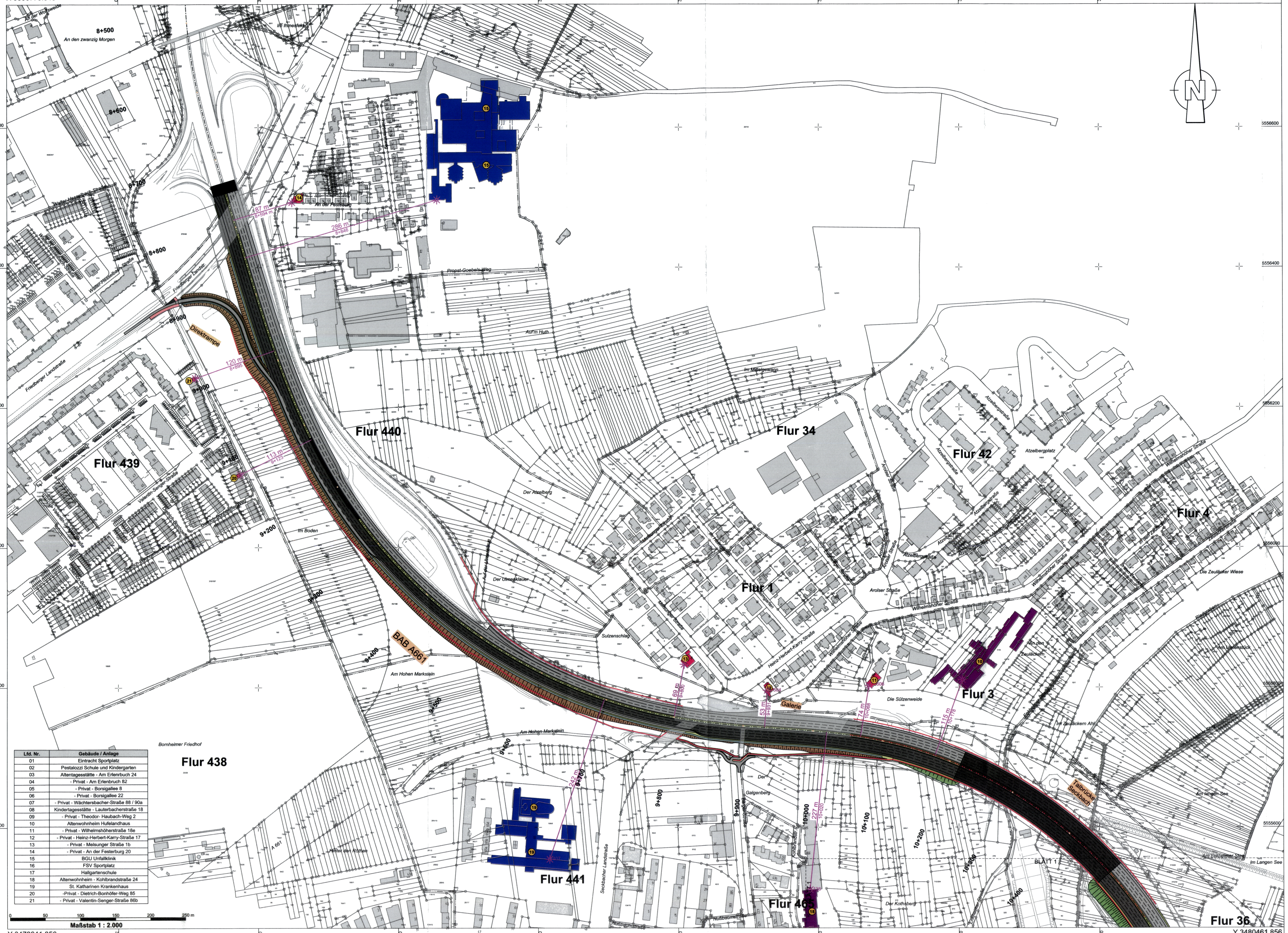
### Zeichenerklärung

Planung	Verwaltung	Gemarkungsgrenze

### Immissionschutz

	Lärmschutzwand
	Schule / Kindertagesstätte / Kindergarten
	Altenwohnheim / Altersgestätte
	Krankenhaus / Klinikum
	Privat
	Immissionsort
	Konfliktort



Lfd. Nr.	Gebäude / Anlage
01	Eintracht Sportplatz
02	Pestalozzi Schule und Kindergarten
03	Altersgestätte - Am Erlenbruch 24
04	- Privat - Am Erlenbruch 82
05	- Privat - Borsigallee 8
06	- Privat - Borsigallee 22
07	- Privat - Wächtersbacher-Straße 88 / 90a
08	Kindertagesstätte - Lauterbacherstraße 18
09	- Privat - Theodor-Haubach-Weg 2
10	Altenwohnheim Hufelandhaus
11	- Privat - Wilhelmshöherstraße 18e
12	- Privat - Heinz-Helbert-Korn-Straße 17
13	- Privat - Meisinger Straße 1b
14	- Privat - An der Festerburg 20
15	BGU Unfallklinik
16	FSV Sportplatz
17	Hallgartenschule
18	Altenwohnheim - Kohlbrandstraße 24
19	St. Katharinen Krankenhaus
20	- Privat - Dietrich-Bonhoefer-Weg 85
21	- Privat - Valentin-Senger-Straße 88b

Unterlage zum Nr. 16  
Planfeststellungsbeschluss  
vom 18.12.2019  
Gz. V61 - 91-6-04 # 2.254g  
Wiesbaden, den 18.12.2019  
Hessisches Ministerium  
für Wirtschaft, Energie, Verkehr  
und Wohnen  
im Auftrag  
  
Planung, Bauleitung

**Hessen Mobil**  
Straßen- und Verkehrsmanagement

**HESSEN**

Unterlage Nr.: 15.4.2  
Blatt Nr.: 02a  
Hessen ID: 03712

**Planänderung Tunnel einschließlich AD Erlenbruch, Obere Ebene und Lärmschutz**

Straße: A 66, Frankfurt a. M. - Hanau  
Teilschnitt: Tunnel Riederwald  
entschl. AD Erlenbruch und AS Borsigallee  
Beginn: zw. NK 5818 119 u. NK 5818 125  
Ender: zw. NK - u. NK 5818 056

Lageplan  
Darstellung der repräsentativen Immissionsorte  
Maßstab: 1 : 2 000

Anlage A3