

Y 3483470.547  
X 5556337.761

Y 3483767.547  
X 5556337.761

### Gem. Bergen-Enkheim Flur 48

48	12/41	797.531 m <sup>2</sup>
12.1.1		429 m <sup>2</sup>
12.1.3		678 m <sup>2</sup>

48	12/37	3.526 m <sup>2</sup>
12.2.1		1246 m <sup>2</sup>
12.2.3		320 m <sup>2</sup>



6	120/11	932 m <sup>2</sup>
12.6.1		147 m <sup>2</sup>
12.6.3		227 m <sup>2</sup>

6	120/25	625.781 m <sup>2</sup>
12.4.1		51 m <sup>2</sup>
12.4.3		424 m <sup>2</sup>







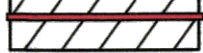
6	120/10	3.262 m <sup>2</sup>
12.5.1		1461 m <sup>2</sup>
12.5.3		637 m <sup>2</sup>

## Zeichenerklärung

### Grunderwerb

-  zu erwerbende Fläche für Baulastträger Straße
-  vorübergehend in Anspruch zu nehmende Fläche
- |    |       |                       |
|----|-------|-----------------------|
| 17 | 519/2 | 45.554 m <sup>2</sup> |
|----|-------|-----------------------|

 Flur / Flurstück / Größe des Flurstückes
- |       |                      |
|-------|----------------------|
| 8.1.5 | 7.339 m <sup>2</sup> |
|-------|----------------------|

 lfd. Nr. im Grunderwerbsverzeichnis / Größe der Teilfläche  
8 Nr. des Grunderwerbsplanes  
1 lfd. Nr. des betroffenen Flurstückes  
5 Teilfläche eines Flurstückes
-  Zusammengehörigkeitspfeil
-  Gemarkungsgrenze
-  Flurgrenze
-  Flurstücksgrenze  
außerhalb / innerhalb des Baufeldes
-  Flurstücksnummer
-  Baufeldgrenze
-  Baustelleneinrichtungsfäche  
Irritationsschutzwand

## 4. DECKBLATT ZUR PLANÄNDERUNG

Nr.:	Art der Änderung:	Datum:	Zeichen:

 <b>Hessen Mobil</b> Straßen- und Verkehrsmanagement	 <b>HESSEN</b>	Unterlage Nr.:	14.1
		Blatt Nr.:	12
		Hessen ID:	03712

<b>Planänderung Tunnel einschließlich AD Erlenbruch, Obere Ebene und Lärmschutz</b> Straße: A 66, Frankfurt a. M. - Hanau Teilabschnitt: Tunnel Riederwald einschl. AD Erlenbruch und AS Borsigallee Beginn: zw. NK 5818 119 u. NK 5818 126 Ende: zw. NK - u. NK 5818 056	<table border="1"> <tr><td>bearbeitet:</td><td>August 2019</td><td>Ch. Dickert</td></tr> <tr><td>gezeichnet:</td><td>August 2019</td><td>S. Kusebauch</td></tr> <tr><td>geprüft:</td><td>August 2019</td><td>H. Heuser</td></tr> </table>	bearbeitet:	August 2019	Ch. Dickert	gezeichnet:	August 2019	S. Kusebauch	geprüft:	August 2019	H. Heuser
bearbeitet:	August 2019	Ch. Dickert								
gezeichnet:	August 2019	S. Kusebauch								
geprüft:	August 2019	H. Heuser								
<b>Grunderwerbsplan Neubau Grünbrücke</b> Maßstab: 1 : 500										

<b>Geprüft:</b> Wiesbaden, den 27.08.2019 Hessen Mobil - Dezernat Steuerung Planung -  i. A. gez. Dr. Thomas Novotny Dezernent	<b>Genehmigt:</b> Frankfurt, den 28.08.2019 Hessen Mobil - Dezernat Planung und Bau Riederwaldtunnel -  i. A. gez. Jürgen Semmler Dezernent
--	---

Lagestatus: LST 100  
 Höhenstatus: NHN  
 Bestandsvermessung: Hessen Mobil (Stand 06/2016)  
 Kataster: HVBG (Stand 05/2017)

Y 3483767.547  
X 5556127.761

Y 3483470.547  
X 5556127.761