


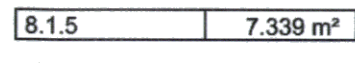







GEM. Fechenheim
Flur 17

Flur 22

GEM. Fechenheim
Flur 20

Zeichenerklärung

- Grunderwerb**
-  dauernd zu belastende Fläche für LBP
 -  vorübergehend in Anspruch zu nehmende Fläche
 -  Flur / Flurstück / Größe des Flurstückes
 -  lfd. Nr. im Grunderwerbsverzeichnis / Größe der Teilfläche
8 Nr. des Grunderwerbsplanes
1 lfd. Nr. des betroffenen Flurstückes
5 Teilfläche eines Flurstückes
 -  Zusammengehörigkeitspfeil
 -  Gemarkungsgrenze
 -  Flurgrenze
 -  Flurstücksgrenze
außerhalb / innerhalb des Baufeldes
 -  Flurstücksnummer



PLANÄNDERUNG

Nr.:	Art der Änderung:	Datum:	Zeichen:

Hessen Mobil
Straßen- und Verkehrsmanagement

HESSEN

Unterlage Nr.: 14.1
Blatt Nr.: 7
Hessen ID: 03712

bearbeitet:	Sept. 2017	M. Will
gezeichnet:	Sept. 2017	S. Kusebauch
geprüft:	Sept. 2017	H. Heuser

Planänderung Tunnel einschließlich AD Erlenbruch, Obere Ebene und Lärmschutz

Straße: A 66, Frankfurt a. M. - Hanau
Teillabschnitt: Tunnel Riederwald einschl. AD Erlenbruch und AS Borsigallee
Beginn: zw. NK 5818 119 u. NK 5818 126
Ende: zw. NK - u. NK 5818 056

Grunderwerbsplan "Altwasser Fechenheimer Mainbogen"
Maßstab: 1 : 1.000

Geprüft:
Wiesbaden, den 24.10.2017
Hessen Mobil
- Dezernat Steuerung Planung -
i. A. gez. Dr. Thomas Novotny
Dezernat

Genehmigt:
Frankfurt, den 30.10.2017
Hessen Mobil
- Dezernat Planung und Bau Riederwaldtunnel -
i. A. gez. Jürgen Semmler
Dezernat

Unterlage Nr. 14
zum
Planfeststellungsbeschluss
vom 18.12.2019
Gz. VII-1 - 614-04 # 2.054g
Wiesbaden, den 19.12.2019
Hessisches Ministerium
für Wirtschaft, Energie, Verkehr
und Wohnen
im Auftrag
Vincenzi, Baudirektor

Lagestatus: utm
Höhenstatus: NHN
Bestandsvermessung: Hessen Mobil (Stand 06/2016)
Kataster: HVBG (Stand 05/2017)

Maßstab 1 : 1.000