
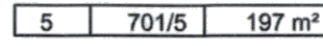

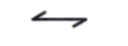






Zeichenerklärung

Grunderwerb

-  für LBP zu erwerbende Fläche
-  Flur / Flurstück / Größe des Flurstückes
-  lfd. Nr. im Grunderwerbsverzeichnis / Größe der Teilfläche
6 Nr. des Grunderwerbsplanes
4 lfd. Nr. des betroffenen Flurstückes
2 Teilfläche eines Flurstückes
-  Zusammengehörigkeitspfeil
-  Gemarkungsgrenze
-  Flurgrenze
-  Flurstücksgrenze
außerhalb / innerhalb des Baufeldes
-  Flurstücksnummer



PLANÄNDERUNG

Nr.:	Art der Änderung:	Datum:	Zeichen:





Unterlage Nr.: 14.1
 Blatt Nr.: 5
 Hessen ID: 03712


Planänderung Tunnel einschließlich AD Erlenbruch, Obere Ebene und Lärmschutz
 Teilabschnitt: Tunnel Riederwald einschl. AD Erlenbruch und AS Borsigallee
 Straße: A 66, Frankfurt a. M. - Hanau
 Beginn: zw. NK 5818 119 u. NK 5818 126
 Ende: zw. NK - u. NK 5818 056

bearbeitet: Juli 2017 M. Will
 gezeichnet: Juli 2017 S. Kusebauch
 geprüft: Juli 2017 H. Heuser

Grunderwerbsplan "Sausee"
 Maßstab: 1 : 1.000

Geprüft:
 Wiesbaden, den 24.10.2017
 - Dezernat Steuerung Planung -
 i. A. Dr. gez. Thomas Novotny
 Dezernat

Genehmigt:
 Frankfurt, den 30.10.2017
 Hessen Mobil
 - Dezernat Planung und Bau Riederwaldtunnel -
 i. A. gez. Jürgen Semmler
 Dezernat

Auftrag:
 Unterlage Nr. 14
 zum
Planfeststellungsbeschluss
 vom 18.12.2019
 Gz. VII-1 - 61-k-04 # 2.054g
 Wiesbaden, den 19.12.2018
 Hessisches Ministerium für
 Wirtschaft, Energie, Verkehr
 und Wohnen
 im Auftrag

 Vorstand, Baudirektor

Lagestatus: 120 Mobil
 Höhenstatus: NHN
 Bestandsvermessung: Hessen Mobil (Stand 06/2016)
 Kataster: HVBG (Stand 05/2017)

Maßstab 1 : 1.000
