

Legende:

Nach Anlage 3 der Kompensationsverordnung
Hessen

- 01.112 (B) Mesophiler Buchenwald
- 01.114 (B) Buchenmischwald (forstlich überformt)
- 01.127 Eichenaufforstung vor Kronenschluss
- 01.133 (B) Erlen-Eschen-Bachrinnenwald
- 01.134 (B) Schwarzerlenbrüche
- 01.151 (B) Waldlichtungen/ -wiesen
- 01.152 Schlagfluren, Naturverjüngungen, Sukzession im und am Wald
- 01.180 Naturferne Laubholzforste nach Kronenschluss
- 01.219 B Sonstige Kiefernbestände
- 01.227 Fichtenaufforstung vor Kronenschluss
- 01.229 B Sonstige Fichtenbestände
- 01.299 Sonstige Nadelwälder
- 01.297 Sonstige Nadelholzaufforstung vor Kronenschluss
- 02.200 Trockene bis frische, basenreiche, voll entwickelte Gebüsche
- 04.100 Einheimisch, standortgerecht, Obstbaum
- 04.200 Baumgruppe
- 05.120 in Bauwerken gefasste Quellen
- 05.212 schnell fließende Bäche, Gewässergüteklasse II und schlechter
- 05.240 Gräben
- 05.320 Flachseen
- 06.320 B Intensiv genutzte Frischwiesen
- 10.500 Versiegelte und teilversiegelte Flächen
- 10.530 Schotter-, Kies- und Sandwege
- 10.610 bewachsener Feldweg
- 10.620 bewachsener Waldweg

-  Grünland
-  WEA geplant
-  Laubwald
-  Kleingewässer
-  Nadelwald
-  Gehölz
-  Schlagfluren, Naturverjüngung, Laubholzaufforstung
-  300 m Radien

08. Nov. 2018 190660



**Landschaftspflegerischer Begleitplan
Windpark Lauterbach-Maar**

Biotoptypen und Nutzung

hessenENERGIE

Bearbeitet: dr/kp	Zeichnung: bf	Maßstab: 1:5.000/bei A3	Blatt: 1.1	Datum: 05.09.2016
----------------------	------------------	----------------------------	---------------	----------------------

landschaftsarchitekten
freilandökologie
ingenieure



gutschker-dongus

Hauptstrasse 34
55571 Odernheim
Fon (06755) 96936-0
Fax (06755) 96936-60
www.gutschker-dongus.de

© gutschker-dongus

Plangröße 297*420

Legende:

Nach Anlage 3 der Kompensationsverordnung
Hessen

- 01.112 (B) Mesophiler Buchenwald
- 01.114 (B) Buchenmischwald (forstlich überformt)
- 01.127 Eichenaufforstung vor Kronenschluss
- 01.133 (B) Erlen-Eschen-Bachrinnenwald
- 01.134 (B) Schwarzerlenbrüche
- 01.151 (B) Waldlichtungen/-wiesen
- 01.152 Schlagfluren, Naturverjüngungen, Sukzession im und am Wald
- 01.180 Naturferne Laubholzforste nach Kronenschluss
- 01.219 B Sonstige Kiefernbestände
- 01.227 Fichtenaufforstung vor Kronenschluss
- 01.229 B Sonstige Fichtenbestände
- 01.299 Sonstige Nadelwälder
- 01.297 Sonstige Nadelholzaufforstung vor Kronenschluss
- 02.200 Trockene bis frische, basenreiche, voll entwickelte Gebüsche
- 04.100 Einheimisch, standortgerecht, Obstbaum
- 04.200 Baumgruppe
- 05.120 in Bauwerken gefasste Quellen
- 05.212 schnell fließende Bäche, Gewässergüteklasse II und schlechter
- 05.240 Gräben
- 05.320 Flachseen
- 06.320 B Intensiv genutzte Frischwiesen
- 10.500 Versiegelte und teilversiegelte Flächen
- 10.530 Schotter-, Kies- und Sandwege
- 10.610 bewachsener Feldweg
- 10.620 bewachsener Waldweg

-  Grünland
-  Laubwald
-  Nadelwald
-  Schlagfluren, Naturverjüngung, Laubholzaufforstung
-  WEA geplant
-  Kleingewässer
-  Gehölz
-  300 m Radien

08. Nov. 2018 190661



**Landschaftspflegerischer Begleitplan
Windpark Lauterbach-Maar**

Biotoptypen und Nutzung

hessenENERGIE

Bearbeitet: dr/kp	Zeichnung: bf	Maßstab: 1:5.000/bei A3	Blatt: 1.2	Datum: 05.09.2016
----------------------	------------------	----------------------------	---------------	----------------------

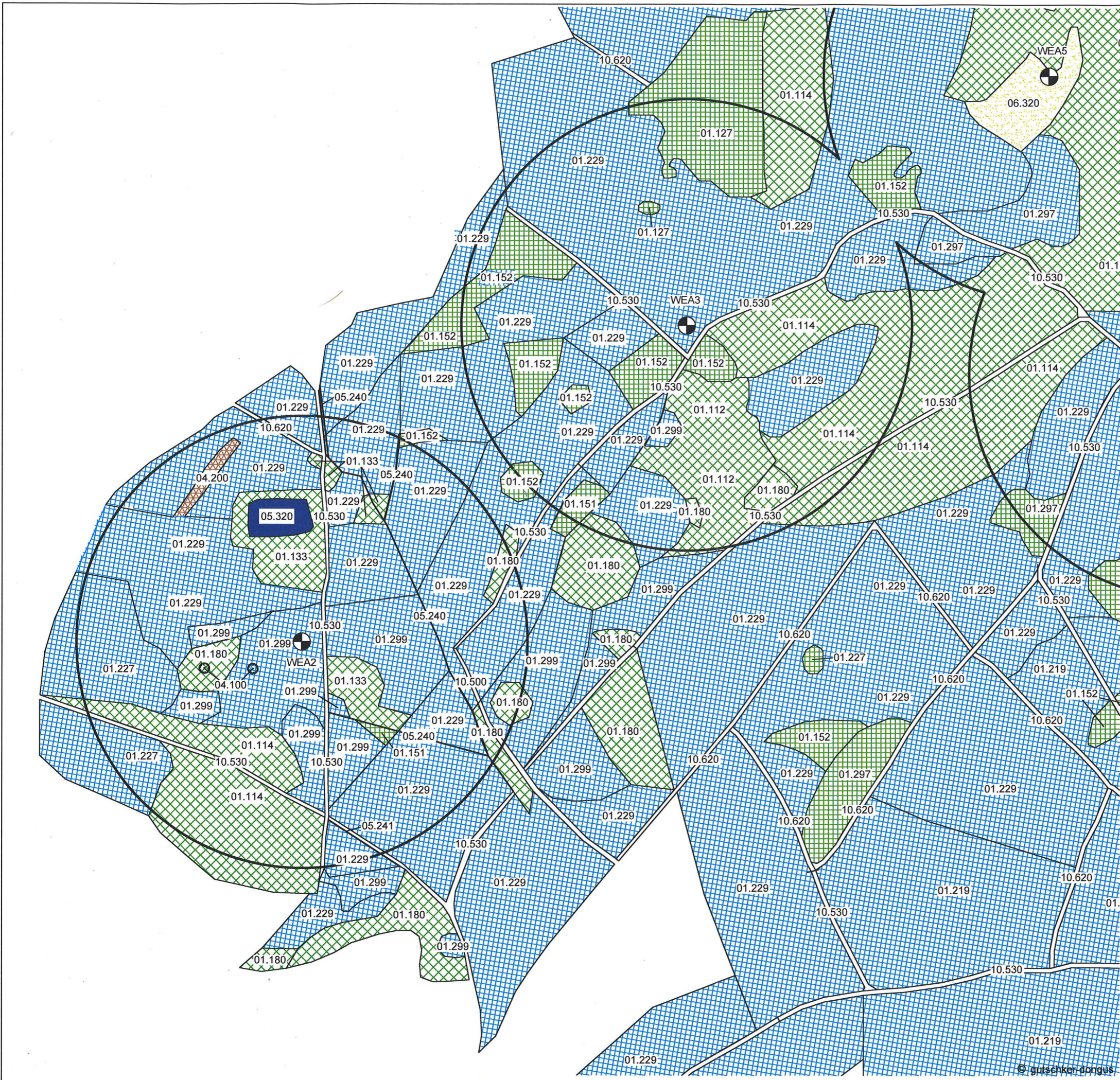
landschaftsarchitekten
freilandökologie
ingenieure



gutschker-dongus

Hauptstrasse 34
55571 Odenheim
Fon (06755) 96936-0
Fax (06755) 96936-60
www.gutschker-dongus.de

Plangröße 297*420

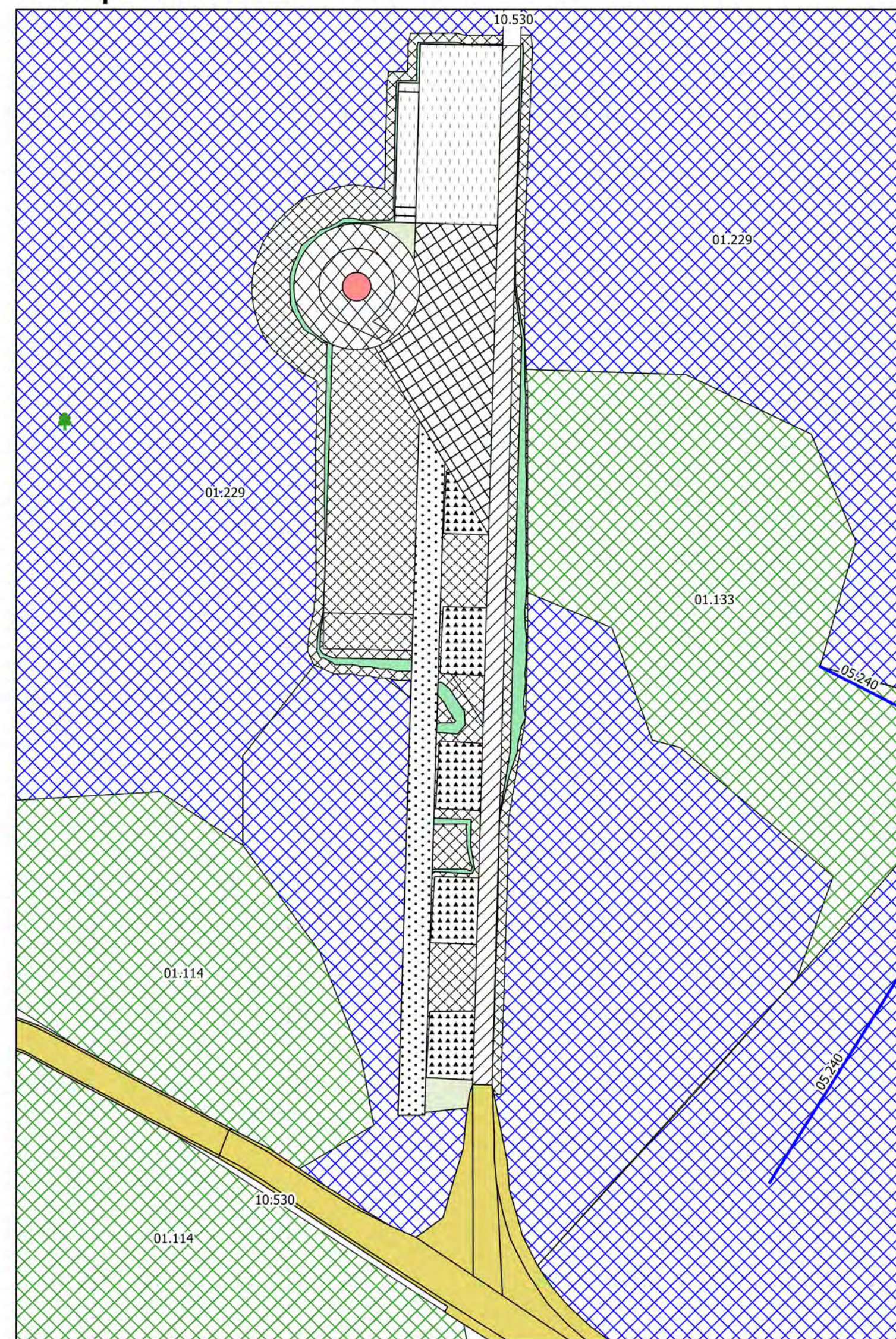


© gutschker-dongus

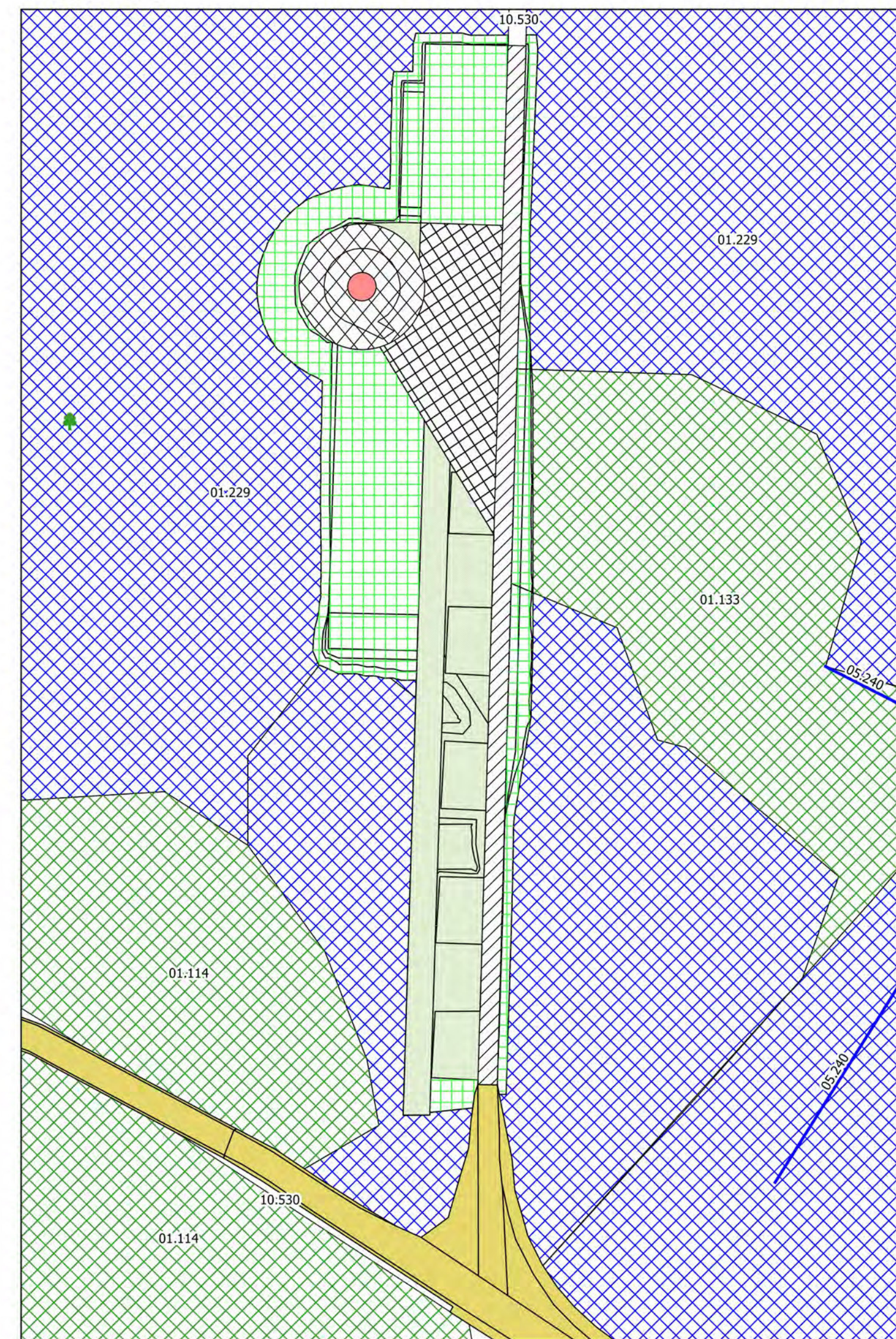
Bestand



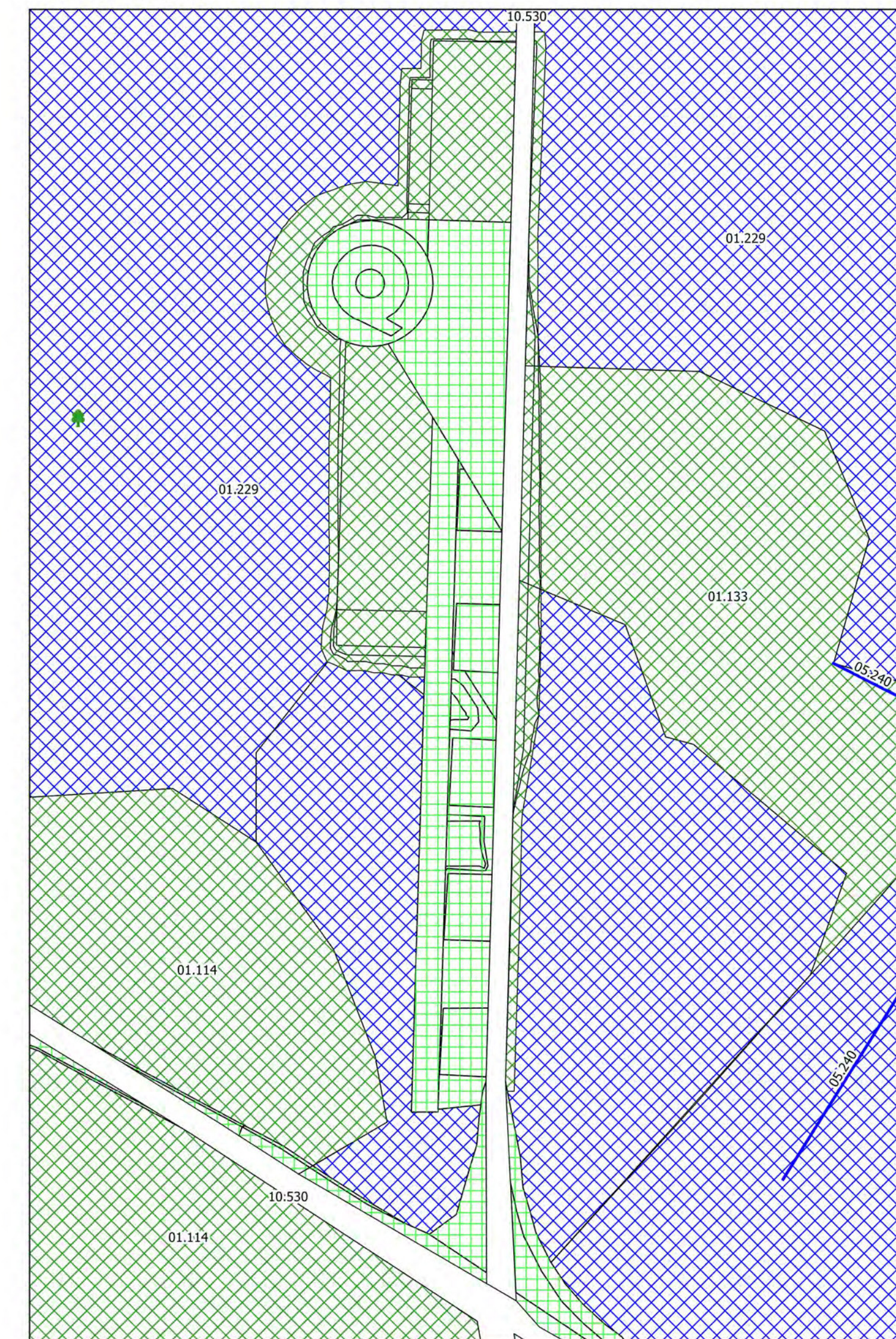
Bauphase



Betrieb



Rückbau



Legende:

Nach Anlage 3 der Kompensationsverordnung Hessen

- 01.114 Buchenmischwald (forstlich überformt)
- 01.133 Erlen-Eschen-Bachrinnenwald
- 01.229 Sonstige Fichtenbestände
- Schotter-, Kies- u. Sandwege, -plätze oder andere wasserdurchlässige Flächenbefestigung sowie versiegelte Flächen, deren Wasserabfluss versickert wird
- 10.530

- Laubwald
- Nadelwald
- Gehölz
- Grünland
- Gräben (05.240)
- landschaftsbildprägende Einzelbäume (04.100)
- Eingriff Umrandung (Bestand)

Bauphase

- Böschung (01.152)
- Hilfskranfläche (10.530)
- Kranstellfläche (10.530)
- Montagefläche (10.530)
- Rodungsbereich (01.152)
- Rotorblattlagerfläche (10.530)
- Rüstfläche (10.530)
- Verschnittfläche (06.930)
- Zuwegung (10.530)
- Fundament/Umfahrung (10.510)
- Turm (10.510)
- Zuwegung (gesondertes Gutachten nachrichtlich übernommen)

Betrieb

- Böschung (01.117)
- Kranstellfläche (10.530)
- Montagefläche (01.117)
- Rodungsbereich (01.117)
- Rotorblattlagerfläche (01.117)
- Rüstfläche (06.930)
- Verschnittfläche (06.930)
- Zuwegung (10.530)
- Böschung (06.930)
- Rodungsbereich (06.930)
- Rotorblattlagerfläche (06.930)
- Hilfskranfläche (06.930)
- Fundament/Umfahrung (10.510)
- Turm (10.510)
- Böschung (01.137)
- Rodungsbereich (01.137)

Rückbau

- Böschung (01.114)
- Böschung (01.117)
- Fundament/Umfahrung (01.117)
- Hilfskranfläche (01.117)
- Kranstellfläche (01.117)
- Montagefläche (01.114)
- Rotorblattlagerfläche (01.117)
- Rüstfläche (01.117)
- Turm (01.117)
- Verschnittfläche (01.117)
- Zuwegung (01.117)
- Rodungsbereich (01.114)
- Rodungsbereich (01.117)
- Rotorblattlagerfläche (01.114)
- Böschung (01.133)
- Rodungsbereich (01.133)

Landschaftspflegerischer Begleitplan
Windpark Lauterbach-Maar

Eingriff WEA 2 L

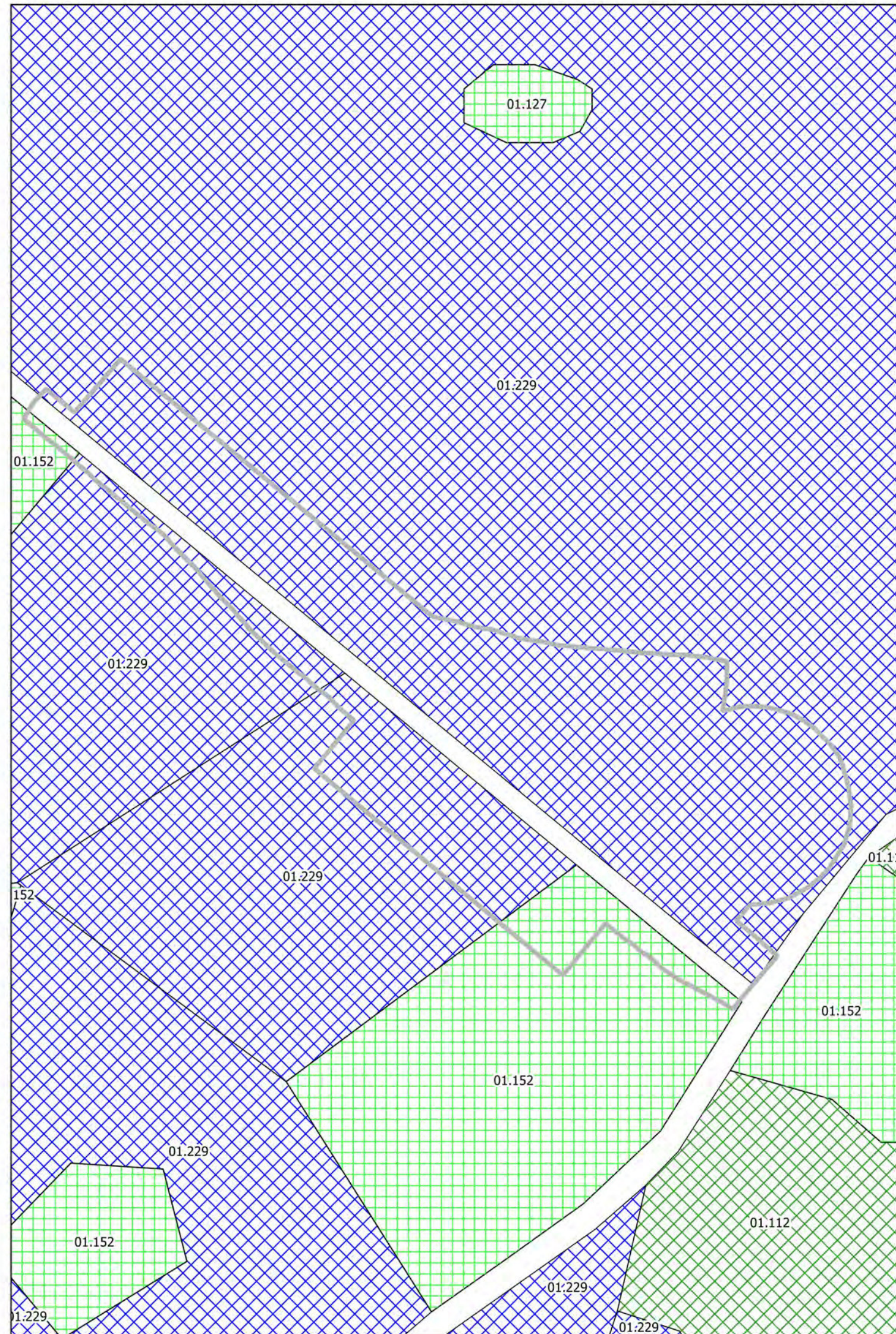
HessenEnergie, Wiesbaden

Bearbeitet: kp	Zeichnung: mes	Maßstab: 1:1.000 / 420*870	Blatt: 2.1	Datum: 08.06.2018
-------------------	-------------------	-------------------------------	---------------	----------------------

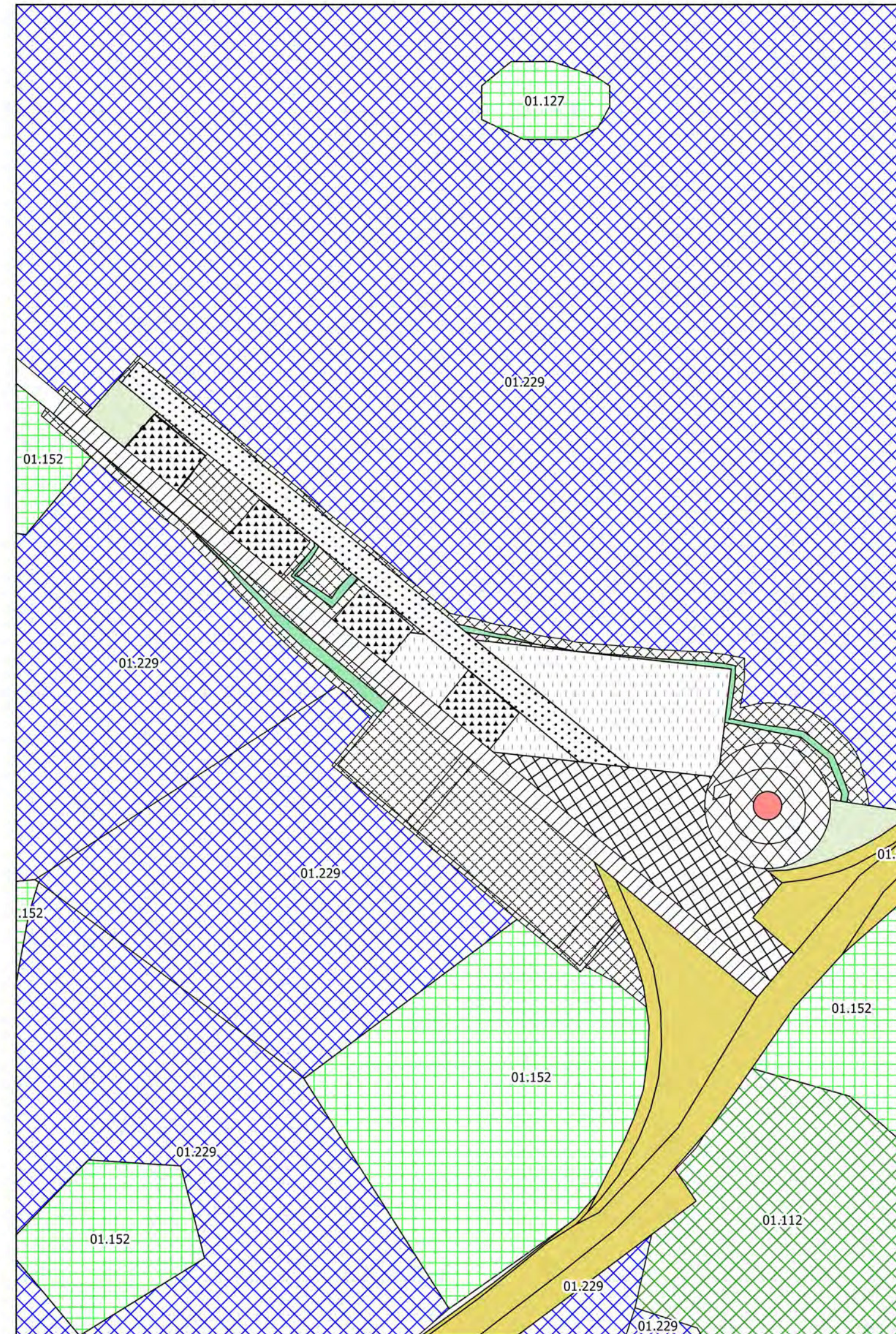


Hauptstraße 34
55571 Odernheim
Fon (06755) 96936-0
Fax (06755) 96936-60
08.11.2018 14:06:23

Bestand



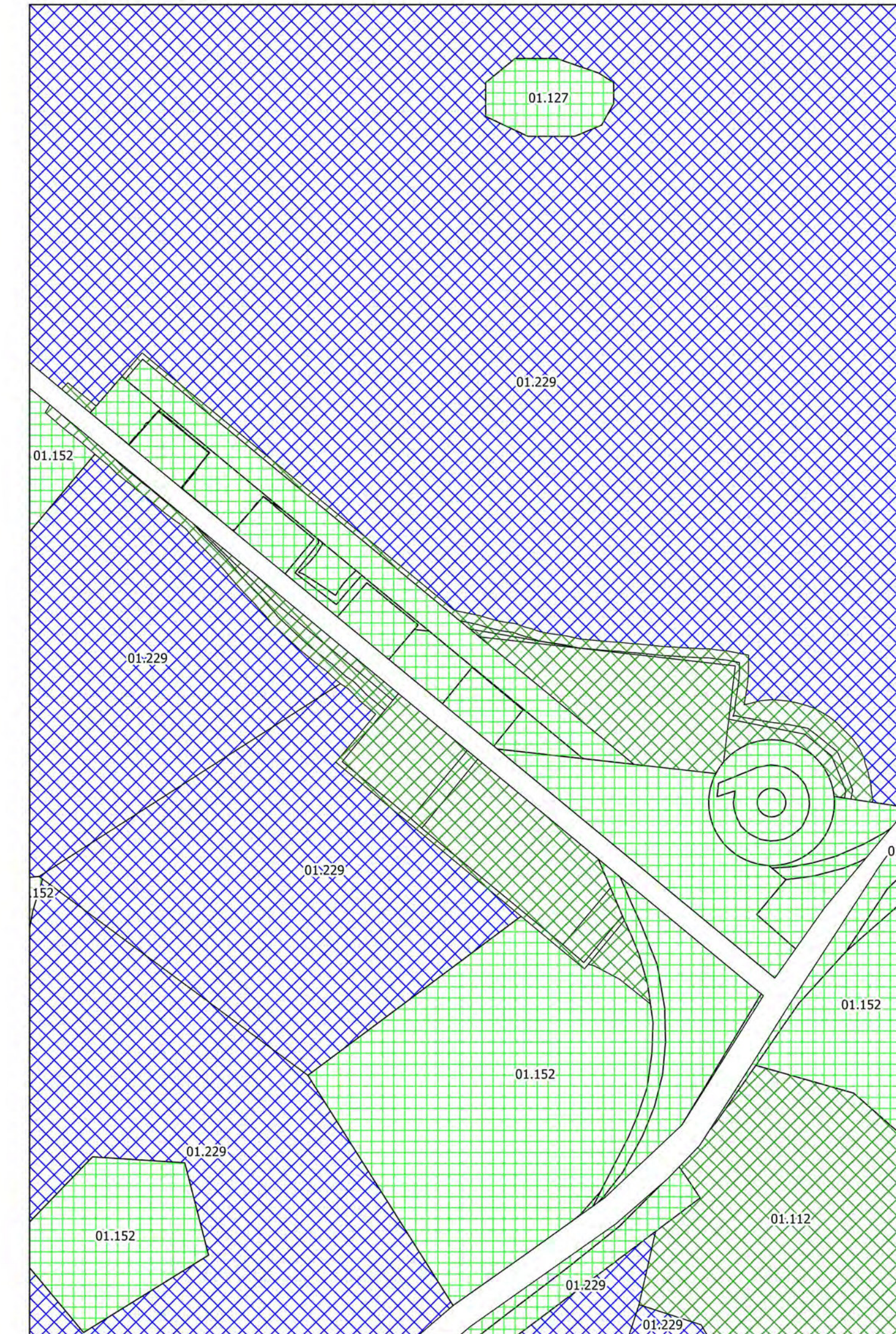
Bauphase



Betrieb



Rückbau



Legende:

Nach Anlage 3 der Kompensationsverordnung Hessen
 01.112 Mesophiler Buchenwald
 01.114 Buchenmischwald (forstlich überformt)
 01.127 Eichenaufforstung vor Kronenschluss
 01.152 Schlagfluren, Naturverjüngungen, Sukzession im und am Wald
 01.229 Sonstige Fichtenbestände
 10.530 Schotter-, Kies- u. Sandwege, -plätze oder andere wasserdurch

- Laubwald
- Schlagfluren, Naturverjüngung, Laubholzaufforstung
- Nadelwald
- Gehölz
- Grünland
- Eingriff Umrandung (Bestand)

Bauphase

- Böschung (01.152)
- Hilfskranfläche (10.530)
- Kranstellfläche (10.530)
- Montagefläche (10.530)
- Rodungsbereich (01.152)
- Rotorblattlagerfläche (10.530)
- Rüstfläche (10.530)
- Verschnittfläche (06.930)
- Zuwegung (10.530)
- Fundament/Umfahrung (10.510)
- Turm (10.510)
- Zuwegung (gesondertes Gutachten nachrichtlich übernommen)

Betrieb

- Böschung (01.117)
- Kranstellfläche (10.530)
- Montagefläche (01.117)
- Rodungsbereich (01.117)
- Rotorblattlagerfläche (01.117)
- Rüstfläche (06.930)
- Zuwegung (10.530)
- Böschung (06.930)
- Montagefläche (06.930)
- Rodungsbereich (06.930)
- Hilfskranfläche (06.930)
- Fundament/Umfahrung (10.510)
- Verschnittfläche (06.930)

Rückbau

- Böschung (01.114)
- Böschung (01.117)
- Fundament/Umfahrung (01.117)
- Hilfskranfläche (01.117)
- Kranstellfläche (01.117)
- Montagefläche (01.114)
- Montagefläche (01.117)
- Rüstfläche (01.117)
- Turm (01.117)
- Verschnittfläche (01.117)
- Rodungsbereich (01.114)
- Rodungsbereich (01.117)
- Rotorblattlagerfläche (01.114)

Landschaftspflegerischer Begleitplan Windpark Lauterbach-Maar

Eingriff WEA 3 L

HessenEnergie, Wiesbaden

Bearbeitet: kp	Zeichnung: mes	Maßstab: 1:1.000 / 420*870	Blatt: 2.2	Datum: 08.06.2018
-------------------	-------------------	-------------------------------	---------------	----------------------

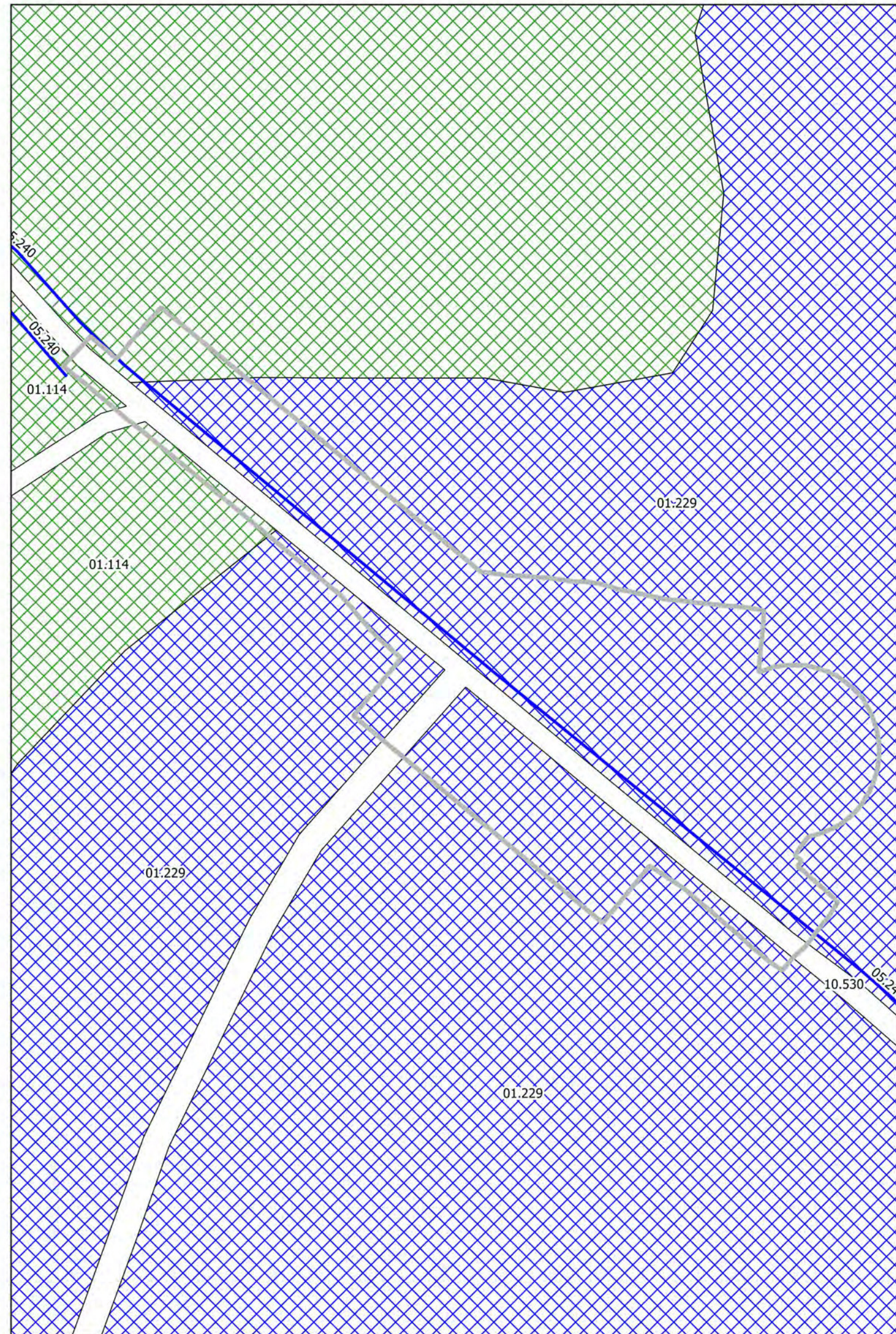
landschaftsarchitekten
freilandökologen
stadtplaner
ingenieure



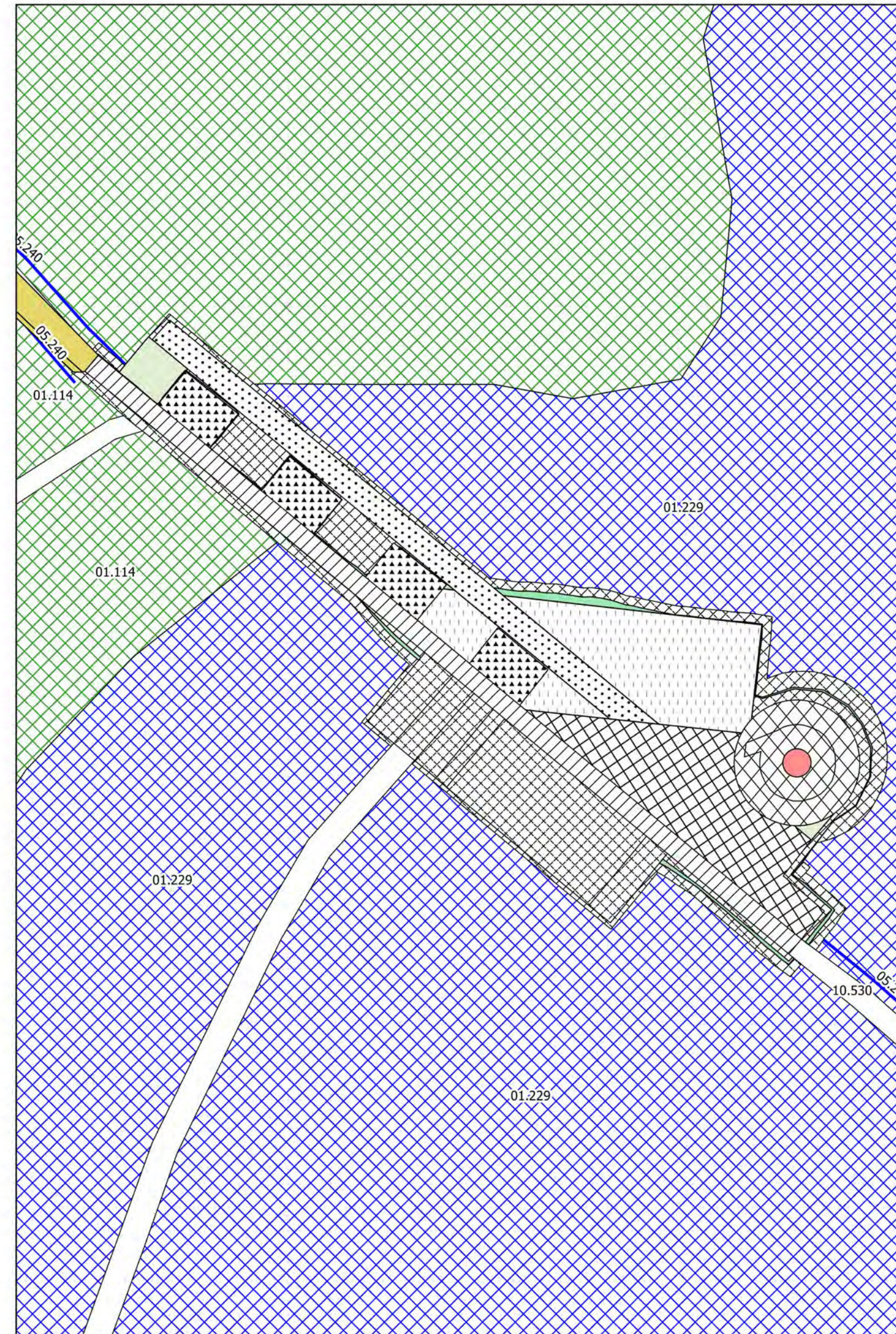
gutschker - dongus

Hauptstraße 34
55571 Odernheim
Fon (06755) 96936-0
Fax (06755) 96936-60
08.11.2018 14:06:53

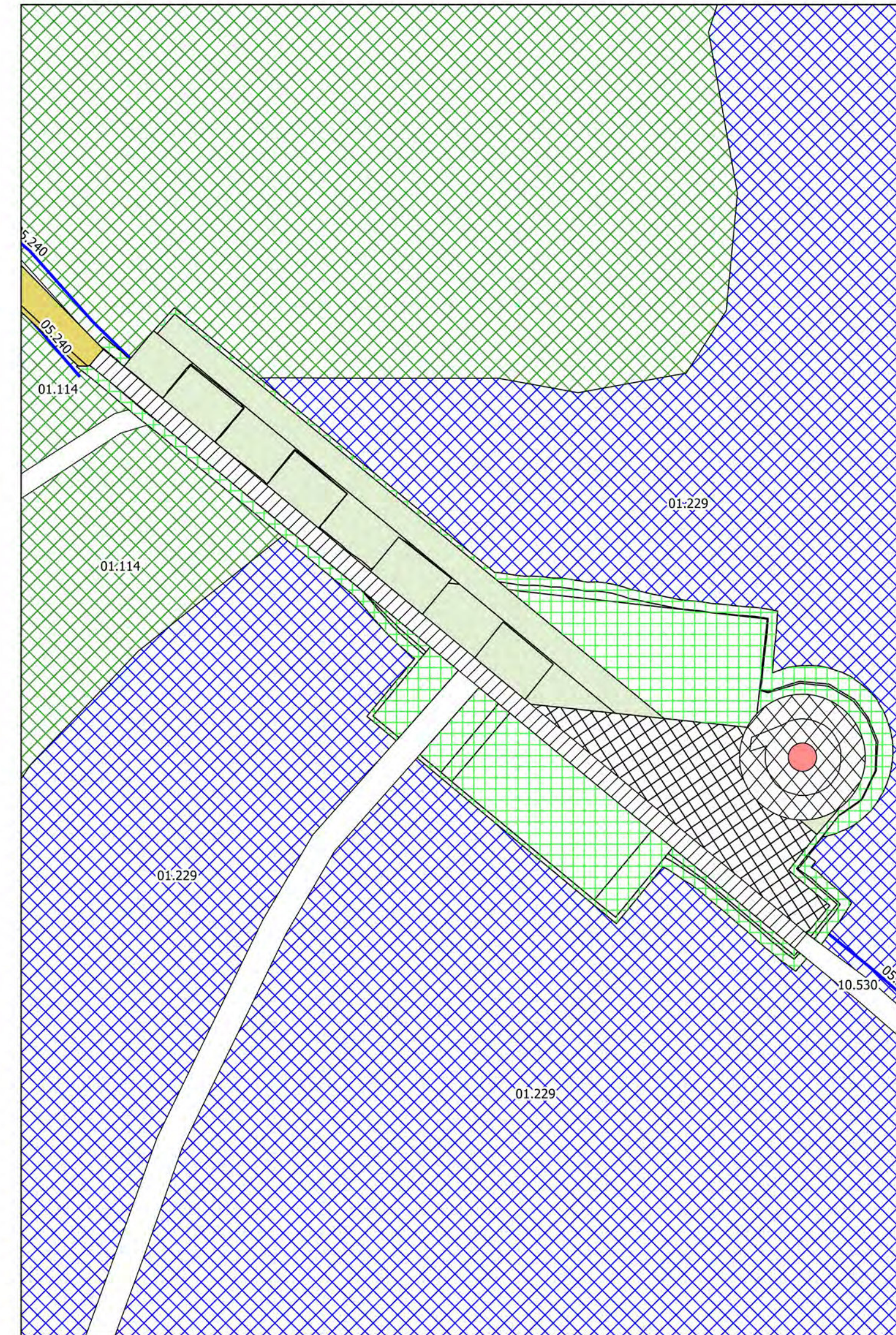
Bestand



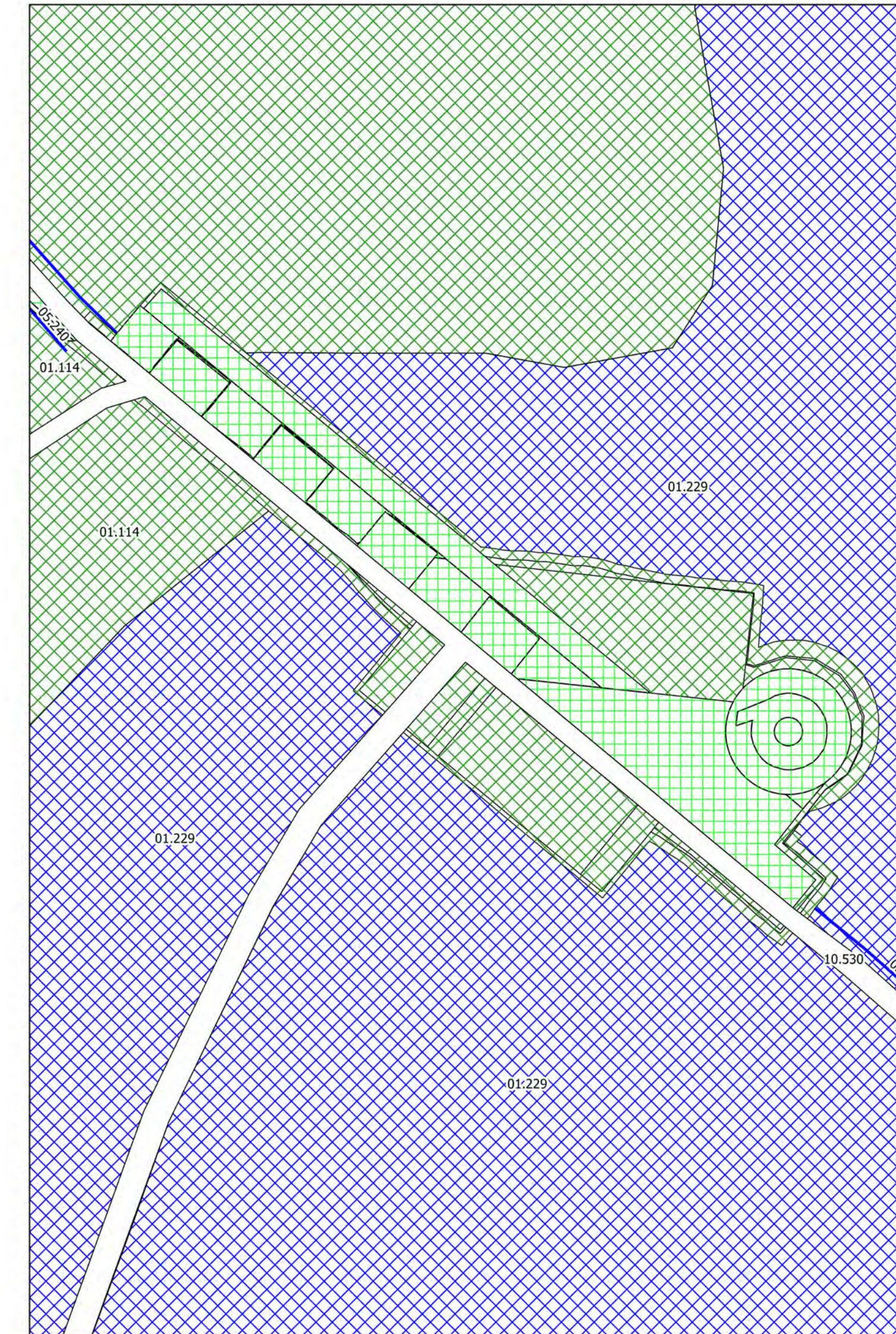
Bauphase



Betrieb



Rückbau



Legende:

Nach Anlage 3 der Kompensationsverordnung Hessen

- 01.114 Buchenmischwald (forstlich überformt)
- 01.229 Sonstige Fichtenbestände
- Schotter-, Kies- u. Sandwege, -plätze oder andere wasserdurchlässige Flächenbefestigung sowie versiegelte Flächen, deren Wasserabfluss versickert wird

- Laubwald
- Nadelwald
- Gräben (05.240)
- Eingriff Umrandung

Bauphase

- Böschung (01.152)
- Hilfskranfläche (10.530)
- Kranstellfläche (10.530)
- Montagefläche (10.530)
- Rodungsbereich (01.152)
- Rotorblattlagerfläche (10.530)
- Rüstfläche (10.530)
- Verschnittfläche (06.930)
- Zuwegung (10.530)
- Fundament/Umfahrung (10.510)
- Turm (10.510)
- Zuwegung (gesondertes Gutachten nachrichtlich übernommen)

Betrieb

- Böschung (01.117)
- Kranstellfläche (10.530)
- Montagefläche (01.117)
- Rodungsbereich (01.117)
- Rotorblattlagerfläche (01.117)
- Rüstfläche (06.930)
- Zuwegung (10.530)
- Böschung (06.930)
- Montagefläche (06.930)
- Rodungsbereich (06.930)
- Hilfskranfläche (06.930)
- Turm (10.510)
- Verschnittfläche (06.930)

Rückbau

- Böschung (01.114)
- Böschung (01.117)
- Fundament/Umfahrung (01.117)
- Hilfskranfläche (01.117)
- Kranstellfläche (01.117)
- Montagefläche (01.114)
- Montagefläche (01.117)
- Rüstfläche (01.117)
- Turm (01.117)
- Verschnittfläche (01.117)
- Rodungsbereich (01.114)
- Rodungsbereich (01.117)
- Rotorblattlagerfläche (01.114)

Landschaftspflegerischer Begleitplan
Windpark Lauterbach-Maar

Eingriff WEA 4 L

HessenEnergie, Wiesbaden

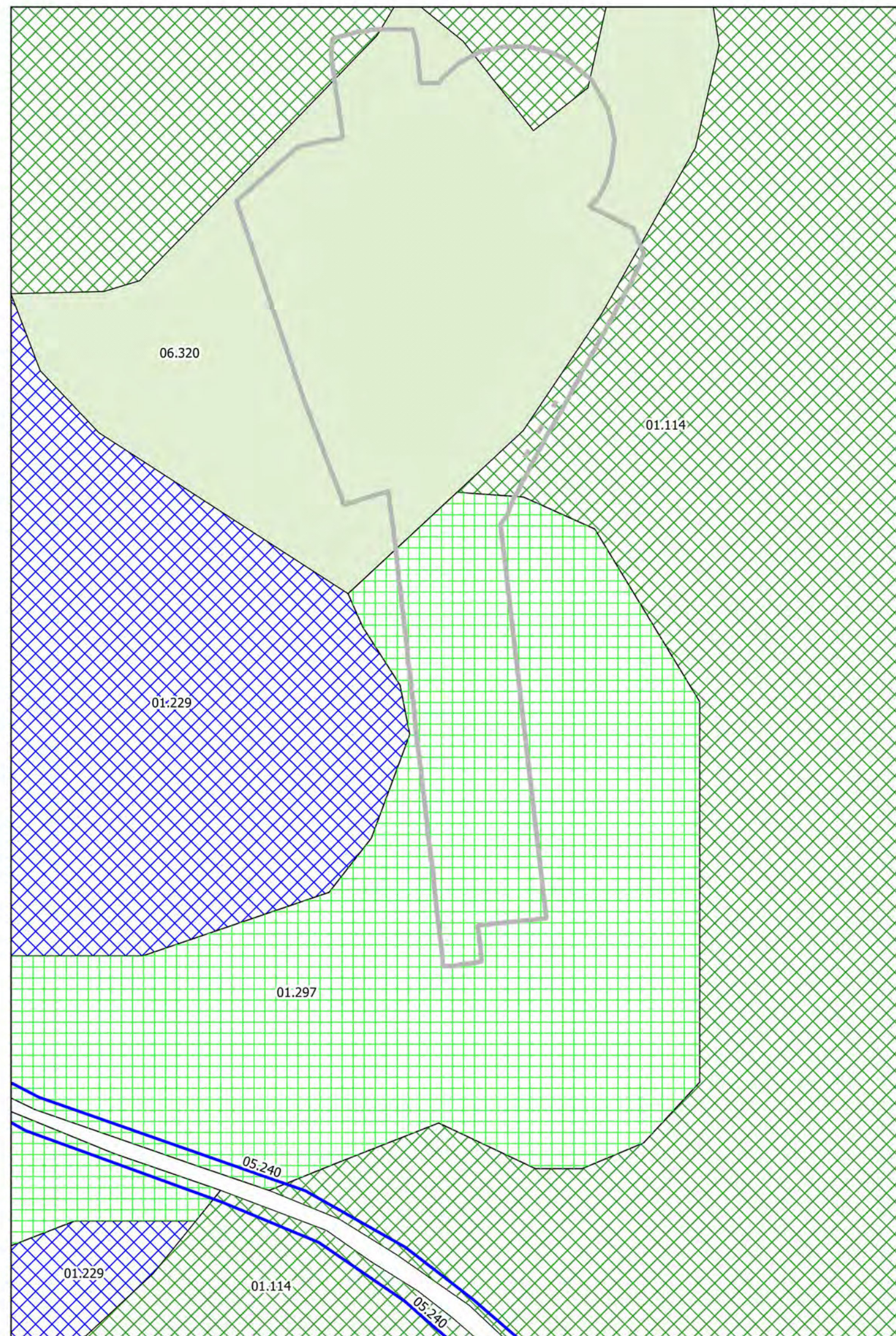
Bearbeitet: kp	Zeichnung: mes	Maßstab: 1:1.000 / 420*870	Blatt: 2.3	Datum: 08.06.2018
-------------------	-------------------	-------------------------------	---------------	----------------------

landschaftsarchitekten
freilandökologen
stadtplaner
ingenieure

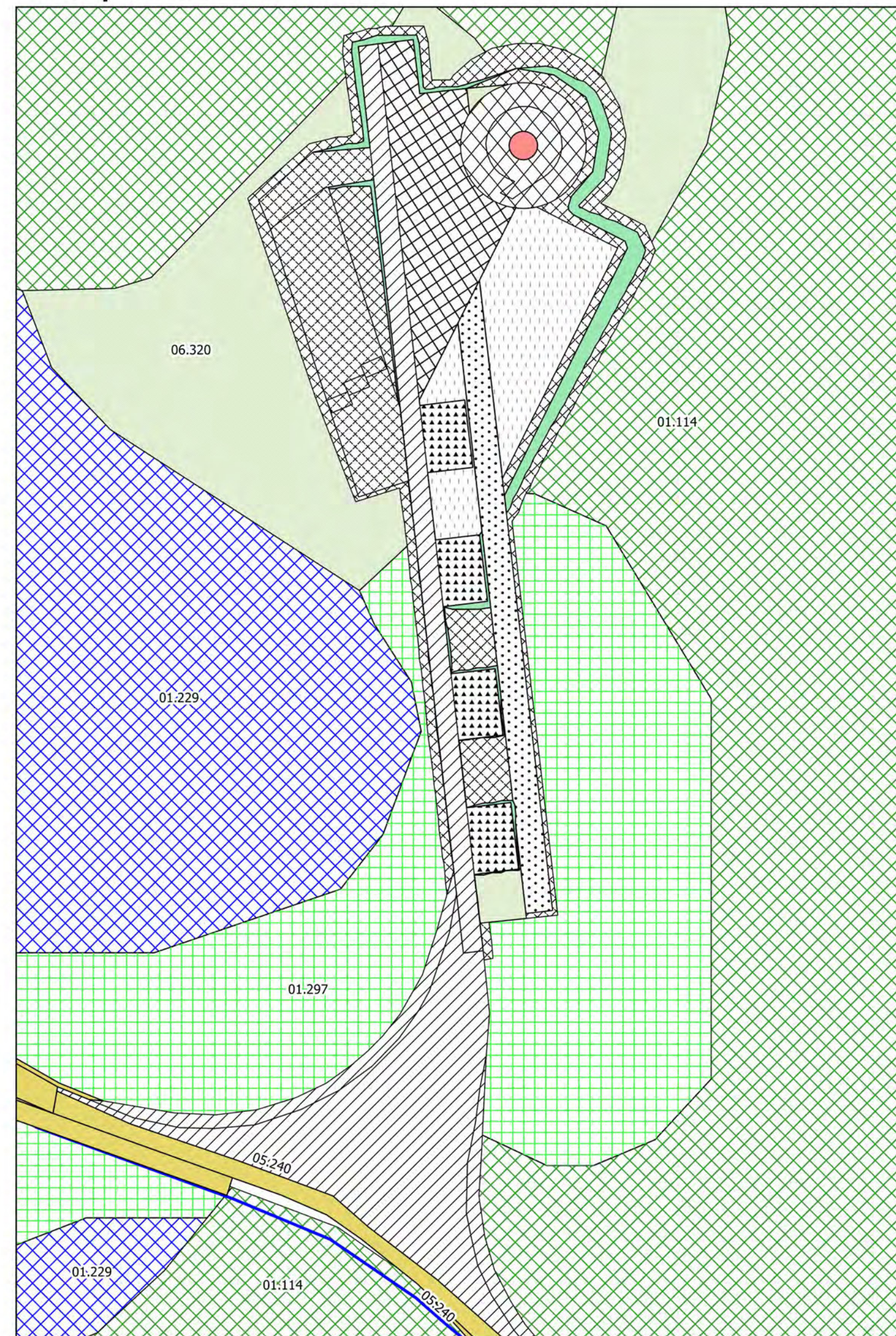


Hauptstraße 34
55571 Odernheim
Fon (06755) 96936-0
Fax (06755) 96936-60
08.11.2018 14:06:41 gongus.de

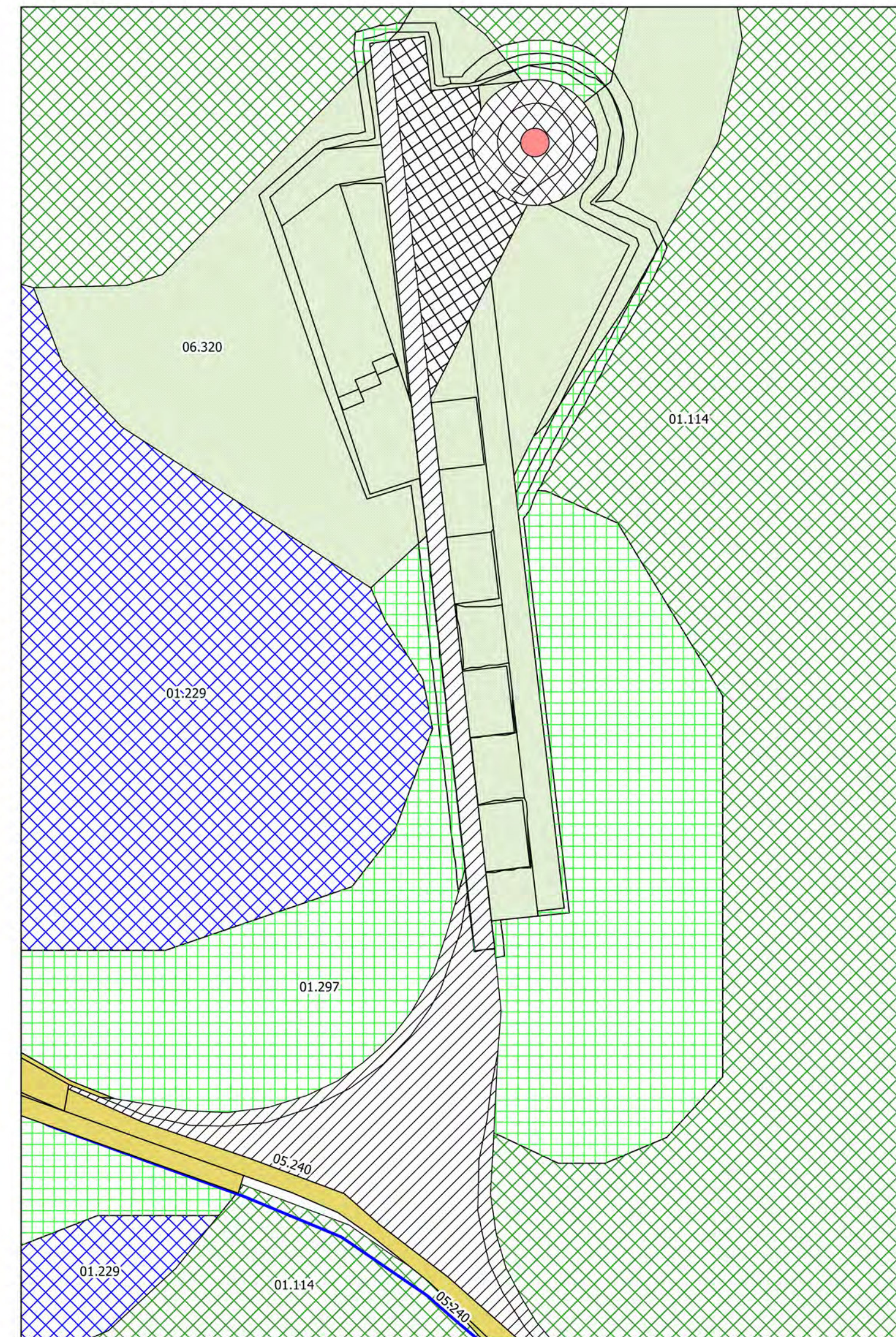
Bestand



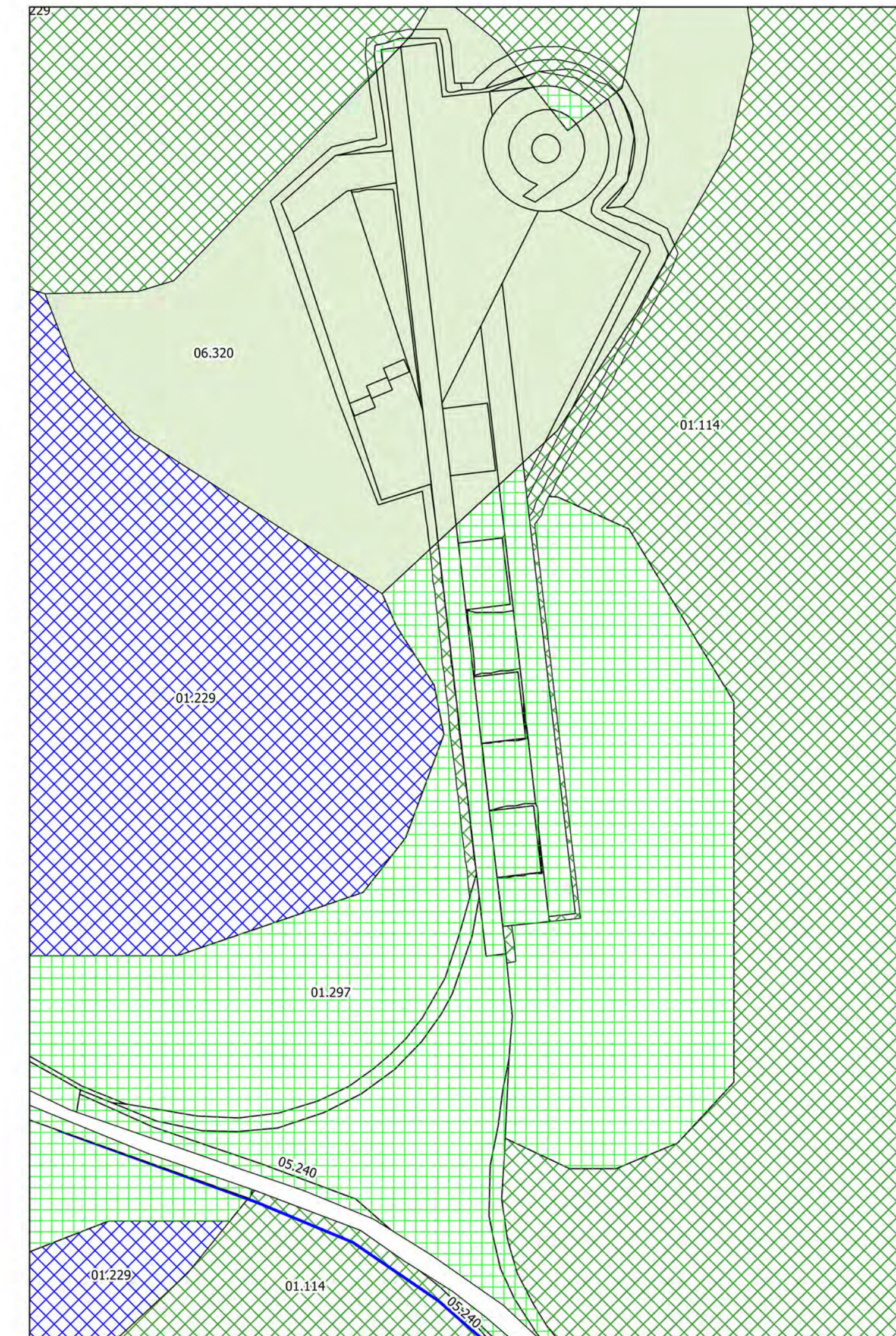
Bauphase



Betrieb



Rückbau



Legende:

Nach Anlage 3 der Kompensationsverordnung Hessen

- 01.114 Buchenmischwald (forstlich überformt)
- 01.229 Sonstige Fichtenbestände
- 01.297 Sonstige Nadelholzaufforstungen vor Kronenschluss
- 06.320 Intensiv genutzte Frischwiesen
Schotter-, Kies- u. Sandwege, -plätze oder andere
wasserdurchlässige Flächenbefestigung sowie versiegelte
Flächen, deren Wasserabfluss versickert
wird

- Laubwald
- Schlagfluren, Naturverjüngung, Laubholzaufforstung
- Nadelwald
- Gehölz
- Grünland
- Gräben (05.240)

Bauphase

- Böschung (01.152)
- Hilfskranfläche (10.530)
- Kranstellfläche (10.530)
- Montagefläche (10.530)
- Rodungsbereich (01.152)
- Rotorblattlagerfläche (10.530)
- Rüstfläche (10.530)
- Verschnittfläche (06.930)
- Stichweg (10.530)
- Fundament/Umfahrung (10.510)
- Turm (10.510)
- Zuwegung (gesondertes Gutachten nachrichtlich übernommen)

Betrieb

- Böschung (01.117)
- Kranstellfläche (10.530)
- Rodungsbereich (01.117)
- Rüstfläche (06.930)
- Verschnittfläche (06.930)
- Stichweg (10.530)
- Böschung (06.930)
- Montagefläche (06.930)
- Rodungsbereich (06.930)
- Rotorblattlagerfläche (06.930)
- Hilfskranfläche (06.930)
- Fundament/Umfahrung (10.510)
- Turm (10.510)

Rückbau

- Böschung (01.114)
- Böschung (01.117)
- Fundament/Umfahrung (01.117)
- Hilfskranfläche (01.117)
- Montagefläche (01.114)
- Montagefläche (01.117)
- Verschnittfläche (01.117)
- Zuwegung (01.117)
- Rodungsbereich (01.114)
- Rodungsbereich (01.117)
- Böschung (06.930)
- Fundament/Umfahrung (06.930)
- Hilfskranfläche (06.930)
- Kranstellfläche (06.930)
- Montagefläche (06.930)
- Rodungsbereich (06.930)
- Rotorblattlagerfläche (06.930)
- Rüstfläche (06.930)
- Turm (06.930)
- Verschnittfläche (06.930)
- Zuwegung (06.930)

Landschaftspflegerischer Begleitplan Windpark Lauterbach-Maar

Eingriff WEA 5 L

HessenEnergie, Wiesbaden

Bearbeitet: kp	Zeichnung: mes	Maßstab: 1:1.000 / 420*870	Blatt: 2.4	Datum: 08.06.2018
-------------------	-------------------	-------------------------------	---------------	----------------------

landschaftsarchitekten
freilandökologen
stadtplaner
ingenieure



gutschker - dongus

Hauptstraße 34
55571 Odernheim
Fon (06755) 96936-0
Fax (06755) 96936-60
08.11.2018 14:06:53