Schnitt (A) - (A)

Absetzbecken mit Abdichtung

0+022.000

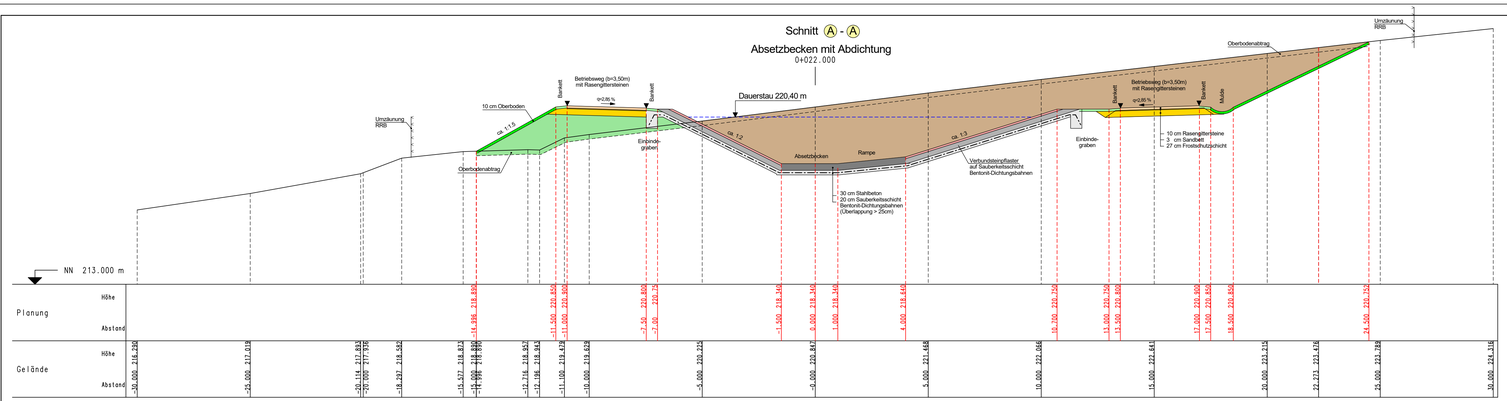

Schnitt (B) - (B)

Regenrückhaltebecken ohne Abdichtung

0+042.000

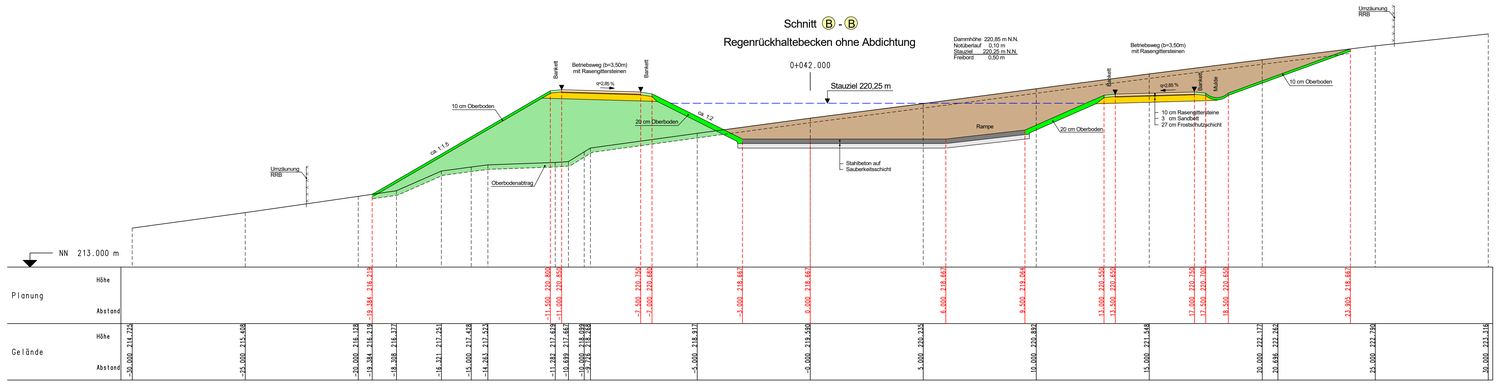

Längsschnitt RRB (Achse 12)

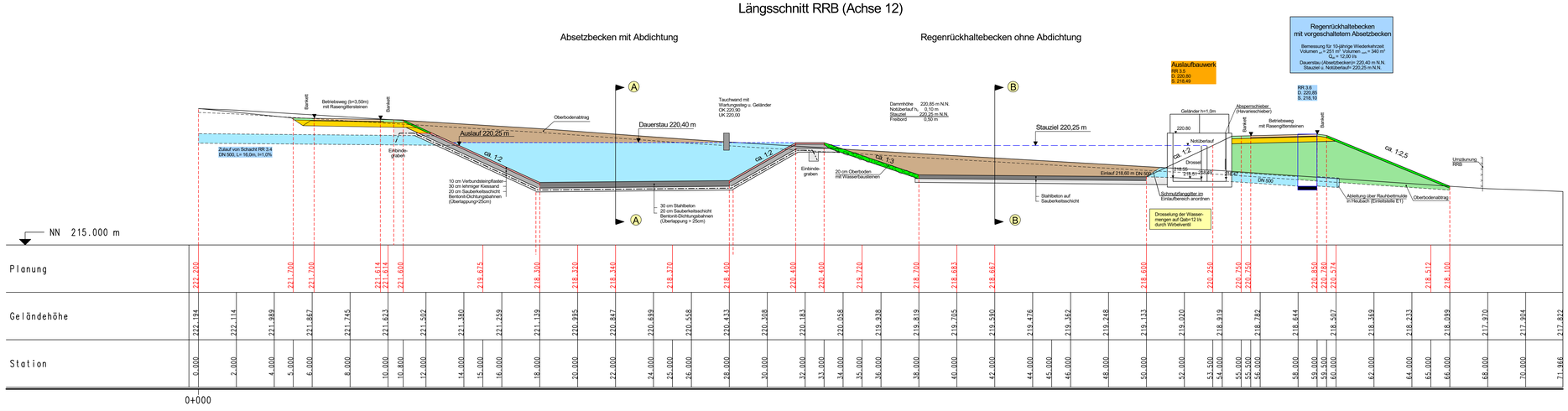

Zeichenerklärung

- Erdauftrag
- Erdabtrag

FESTSTELLUNGSENTWURF

Nr.:	Art der Änderung:	Datum:	Zeichen:

Auftragnehmer/Planverfasser:

Büro für Ingenieur- und Umweltplanung
Ingenieurbüro Seibert Plan GmbH
Nottorstrasse 6, 57627 Hachenburg
Telefon 02662 / 94 669 93
Telefax 02662 / 94 81 75
E-mail: info@seibert-plan.de

	Datum	Zeichen
bearbeitet:	August 2016	V. Seibert
gezeichnet:	August 2016	V. Seibert
geprüft:	August 2016	

V. Seibert, Dipl.-Ing

Hessen Mobil
Straßen- und Verkehrsmanagement

HESSEN

Unterlage Nr.: 18.2
Blatt Nr.: 1
Hessen ID: 20849

	Datum	Zeichen
bearbeitet:		
gezeichnet:		
geprüft:	August 2016	B. Czermak

A 45, Ersatzneubau der Talbrücke Heubach

Bau-km 2+060 bis 3+140

Straße: A 45

Beginn: zw. NK 5315 023 u. NK 5316 029 km 147,075
Ende: zw. NK 5315 023 u. NK 5316 029 km 148,157

Regenrückhaltebecken Schnitte

A 45, Ersatzneubau der Talbrücke Heubach

Maßstab: 1 : 100

Aufgestellt:
Dillenburg, den 22.03.2016
Hessen Mobil
- Dezernat A 45 -

i. A. gez. Hartwig
Fachbereichsleiter

Geprüft:
Wiesbaden, den 26.04.2016
Hessen Mobil
Zentrale

i. A. gez. Damm
Projektingenieur

Genehmigt:
Dillenburg, den 29.04.2016
Hessen Mobil
- Dezernat A 45 -

i. A. gez. Graeb
Dezernent

22.09.2016