
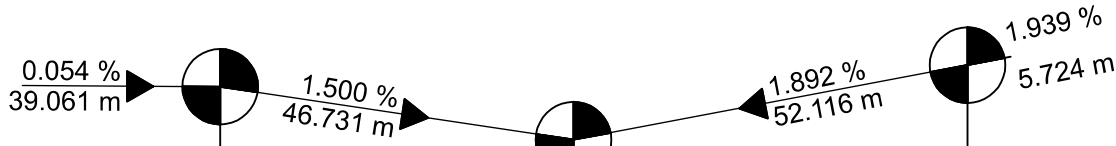


| | | |
|------|---|------------|
| H | = | 1500.000 m |
| T | = | 25.440 m |
| f | = | 0.216 m |
| km | = | 0+282.884 |
| h TS | = | 90.890 m |

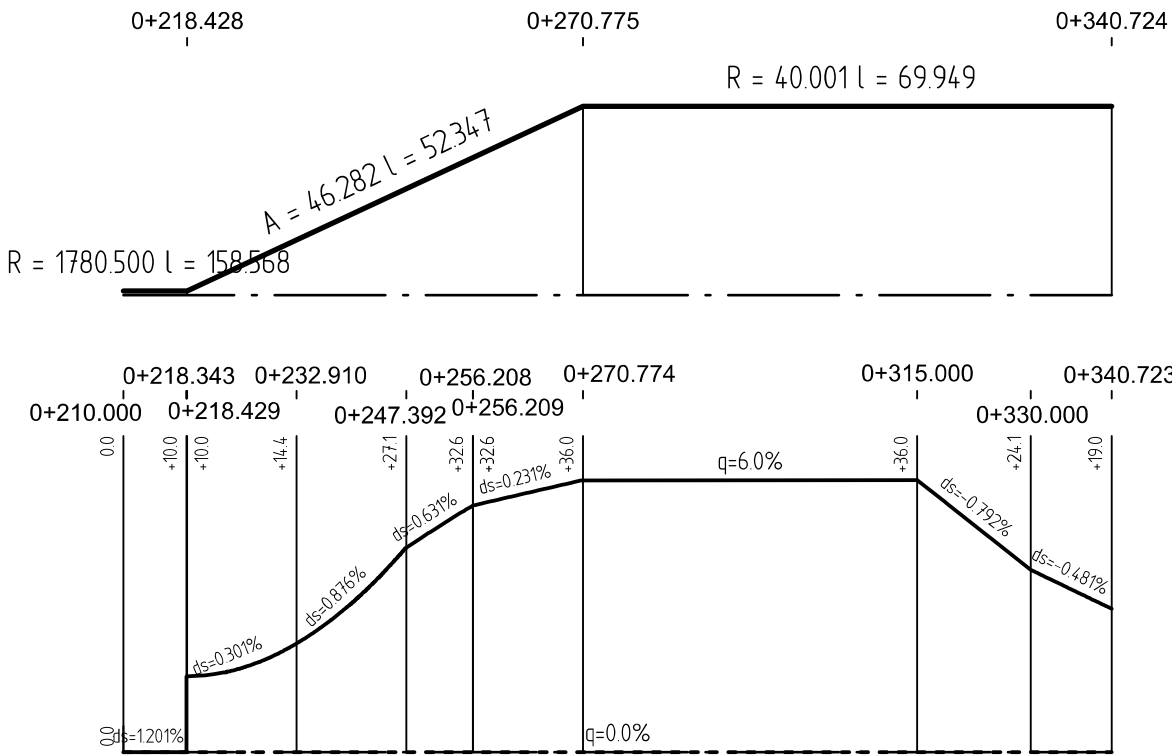
| | | |
|------|---|------------|
| H | = | 2500.000 m |
| T | = | 18.079 m |
| f | = | 0.065 m |
| km | = | 0+236.153 |
| h TS | = | 91.591 m |

| | | |
|------|---|-------------|
| H | = | 24000.000 m |
| T | = | 5.672 m |
| f | = | 0.001 m |
| km | = | 0+335.000 |
| h TS | = | 91.876 m |



| | | | | | | | | | | | | | | | | | | | | |
|-----------|---------|---------|---------|---------|---------|---------|---------|---------|---------|---------|---------|---------|---------|---------|---------|---------|---------|---------|---------|---------|
| Gradiente | 91.80 | 91.60 | 91.60 | 91.53 | 91.49 | 91.32 | 91.29 | 91.24 | 91.20 | 91.13 | 91.10 | 91.10 | 91.11 | 91.24 | 91.37 | 91.59 | 91.77 | 91.88 | 91.97 | 91.99 |
| Gelände | 90.52 | 90.52 | 90.51 | 90.44 | 90.46 | 91.25 | 91.38 | 91.44 | 91.46 | 91.51 | 91.53 | 91.66 | 91.85 | 91.97 | 91.99 | 91.99 | 91.99 | 91.99 | 91.99 | 91.99 |
| Stationen | 218.343 | 218.428 | 220.000 | 236.153 | 240.000 | 254.232 | 256.208 | 260.000 | 262.847 | 270.775 | 279.945 | 280.000 | 282.884 | 300.000 | 308.324 | 320.000 | 329.328 | 335.000 | 340.000 | 340.723 |

0+300



Krümmung

100/R (cm)

Rechtskurve
Linkskurve

Querneigung





Maßstab 1:10

Rand links -1
Rand rechts 1----

Planungslegende :



| 1 | 2 | 3 | 4 | 5 |
|-----|------------------|-------|---------|---|
| | | | | |
| | | | | |
| | | | | |
| Nr. | Art der Änderung | Datum | Zeichen | |

| | | | |
|--|---|-----------------------|-------------|
|  Hessen Mobil | | Datum | Zeichen |
|  Straßen- und Verkehrsmanagement |  | bearbeitet: Dez. 2020 | PL 15.04 AI |
| |  | gezeichnet: | |
| | | geprüft: | |

Genehmigungsplanung

| | |
|--|--|
| Straße: B47, OU Bürstadt | Unterlage / Blatt-Nr.: 6 / 4 |
| Beginn: zw. NK 6316012 u. NK 6316019 Str.km 0.745 Ende: zw. NK 6316019 u. NK 6316026 Str.km 0.831 | Höhenplan Achse 11 km 0+218.343 - km 0+340.723 |
| Hessen ID: 22134 | Maßstab: 1 : 1000 / 100 |
| B47, OU Bürstadt 2.BA (2.Fahrbahn) -östlicher Abschnitt- | |
| Aufgestellt: Heppenheim, den 29.12.2020 Hessen Mobil -Dezernat Planung Südhessen- | |
| i.A. gez. M.Schmitt M.Schmitt-Dezernent | |