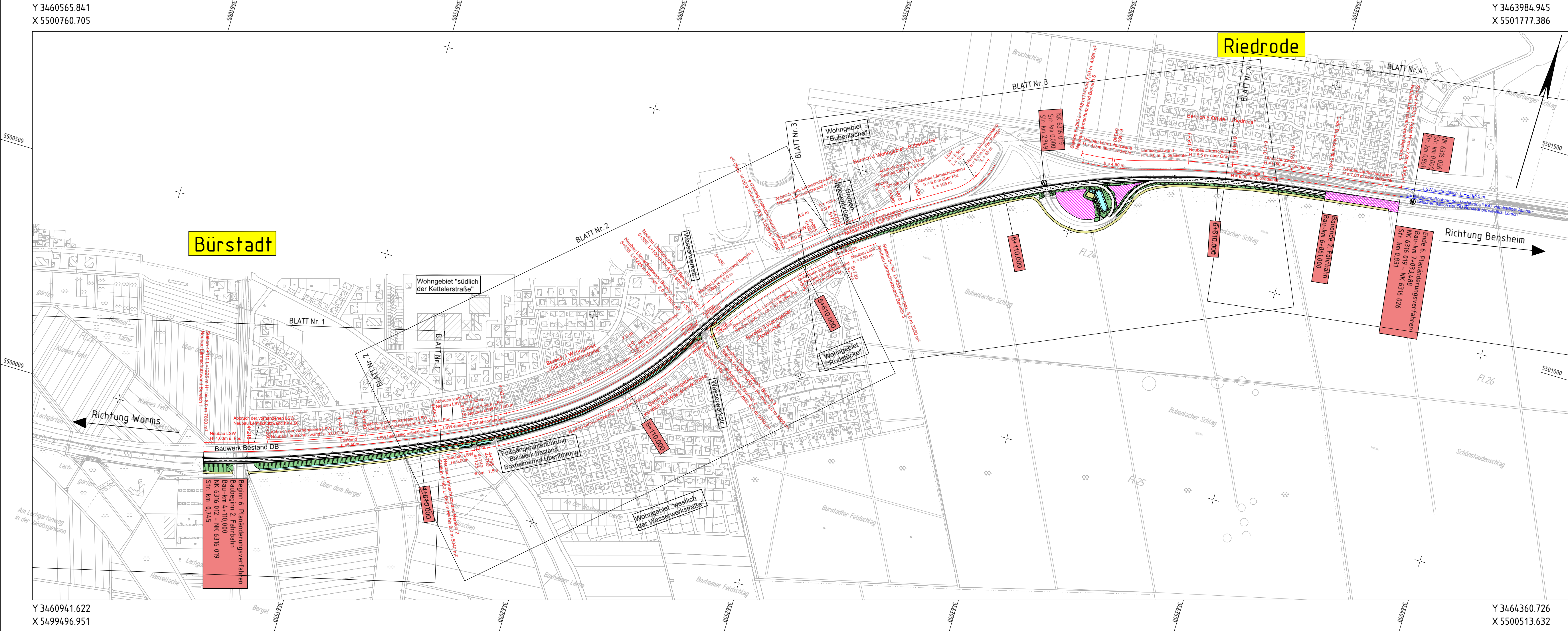


Y 3460565.841  
X 5500760.705

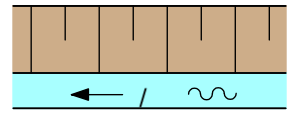
Y 3463984.945  
X 5501777.386




Y 3460941.622  
X 5499496.951

Y 3464360.726  
X 5500513.632


## Legende- Planung



Einschnittsböschung  
Mulde mit Fließrichtung /  
Versickermulde



Fahrbahn mit Achse (nachrichtlich)  
Bankett



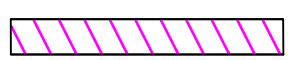
Wirtschaftsweg wassergebunden



Dammböschung



Lärmschutzwand








BE - und Lagerfläche



Maßstab 1 : 5.000

1			
Nr.	Art der Änderung	Datum	Zeichen

    	Datum	Zeichen
bearbeitet:	Dez. 2020	PL 15.04 AI
gezeichnet:		
geprüft:		

## Genehmigungsplanung

Straße: B47, OU Bürstadt	Unterlage / Blatt-Nr.: 03 / 1
Beginn: zw. NK 6316012 u. NK 6316019 Str.km 0.745 Ende: zw. NK 6316019 u. NK 6316026 Str.km 0.831	Übersichtlageplan
Hessen ID: 22134	Maßstab: 1 : 5000

**B47, OU Bürstadt 2.BA**  
(2.Fahrbahn)  
-östlicher Abschnitt-

Aufgestellt: Heppenheim, den 29.12.2020 Hessen Mobil -Dezernat Planung Südhessen-	
i.A. gez. M.Schmitt M.Schmitt-Dezernent	