















### Legende

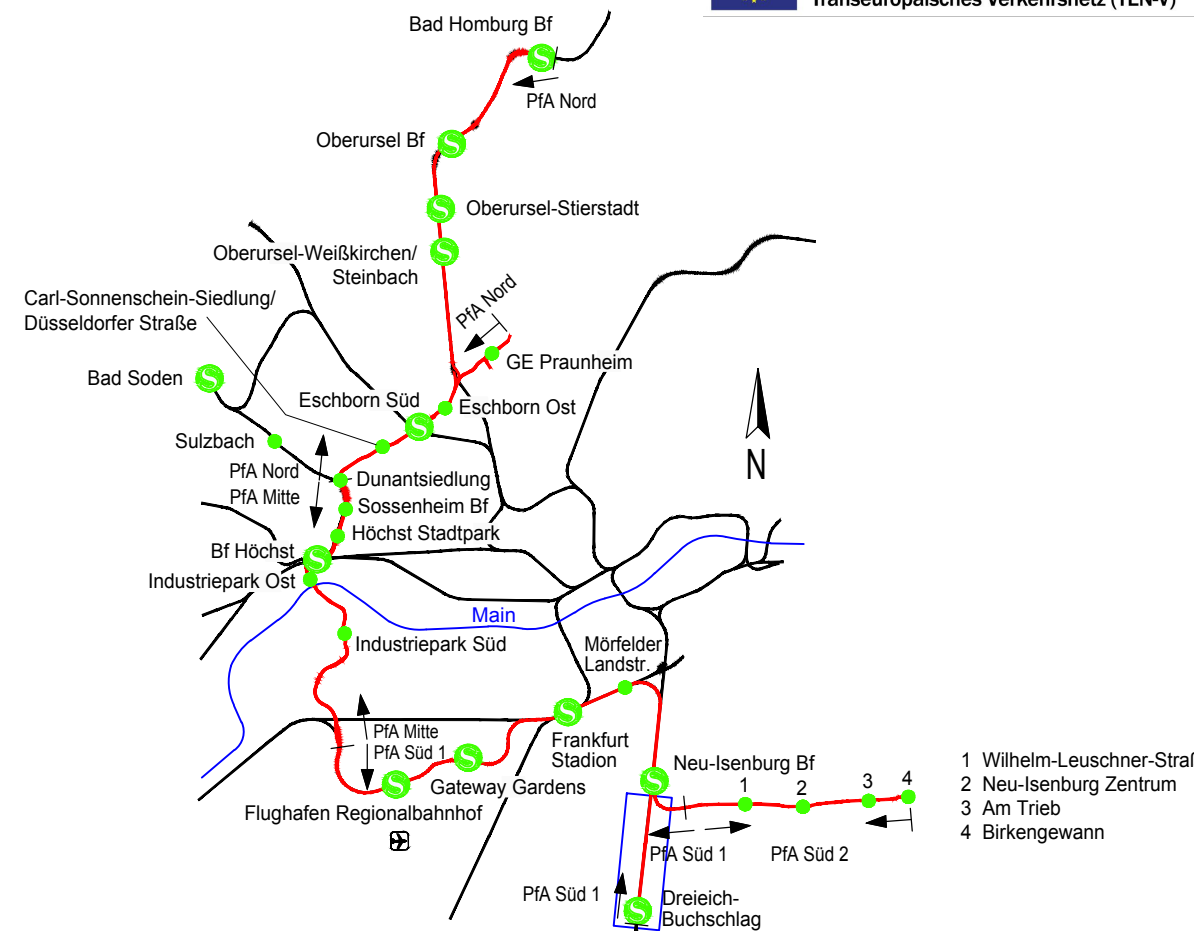
- |                                                                                     |                                                             |
|-------------------------------------------------------------------------------------|-------------------------------------------------------------|
|  | Baufeld (zur Planfeststellung befragt)                      |
|  | Baustelleneinrichtungsfläche (zur Planfeststellung befragt) |
|  | Bautraße (zur Planfeststellung befragt)                     |
|  | Baustelleneinkkehr                                          |
|  | Gemarkungsgrenze                                            |
|  | Flurgrenze                                                  |
|  | Flurstücksgrenze                                            |
|  | Flurstücksnummer                                            |
|  | Bestand                                                     |
|  | Planung (nachrichtlich)                                     |
|  | Wasserschutzzgebiete (WSG) (nachrichtlich)                  |
|  | Grenze Landschaftsschutzgebiet (nachrichtlich)              |

Plangrundlagen:

- Amtliches Liegenschaftskatasterinformationssystem Stand 02/2018
- Topografie Stand 05/2014
- Leitungsstrassenbestandsauskunft Stand 09/2014 / 09/2018
- Weitere spezifische Plangrundlagen siehe Erläuterungsbericht

## Regionaltangente West / PfA Süd 1

 Von der Europäischen Union kofinanziert  
Transzeuropäisches Verkehrsnetz (TEN-M)



				Lagesystem:	DB_REF
				Hörsystem:	DB_REF (Df-HIN92)
				Datum	Name
			bearb.	23.06.2019	Ong
			gez.	23.06.2019	Ap
Index:	Änderungen bzw. Ergänzungen	Datum	Name	gepr.	23.06.2019 Lzp

# Genehmigungsplanung

[illegible]