

Legende

065	74/17
EW	2796 m²
VI	1281 m²
DS	442 m²
EW-D	2410 m²

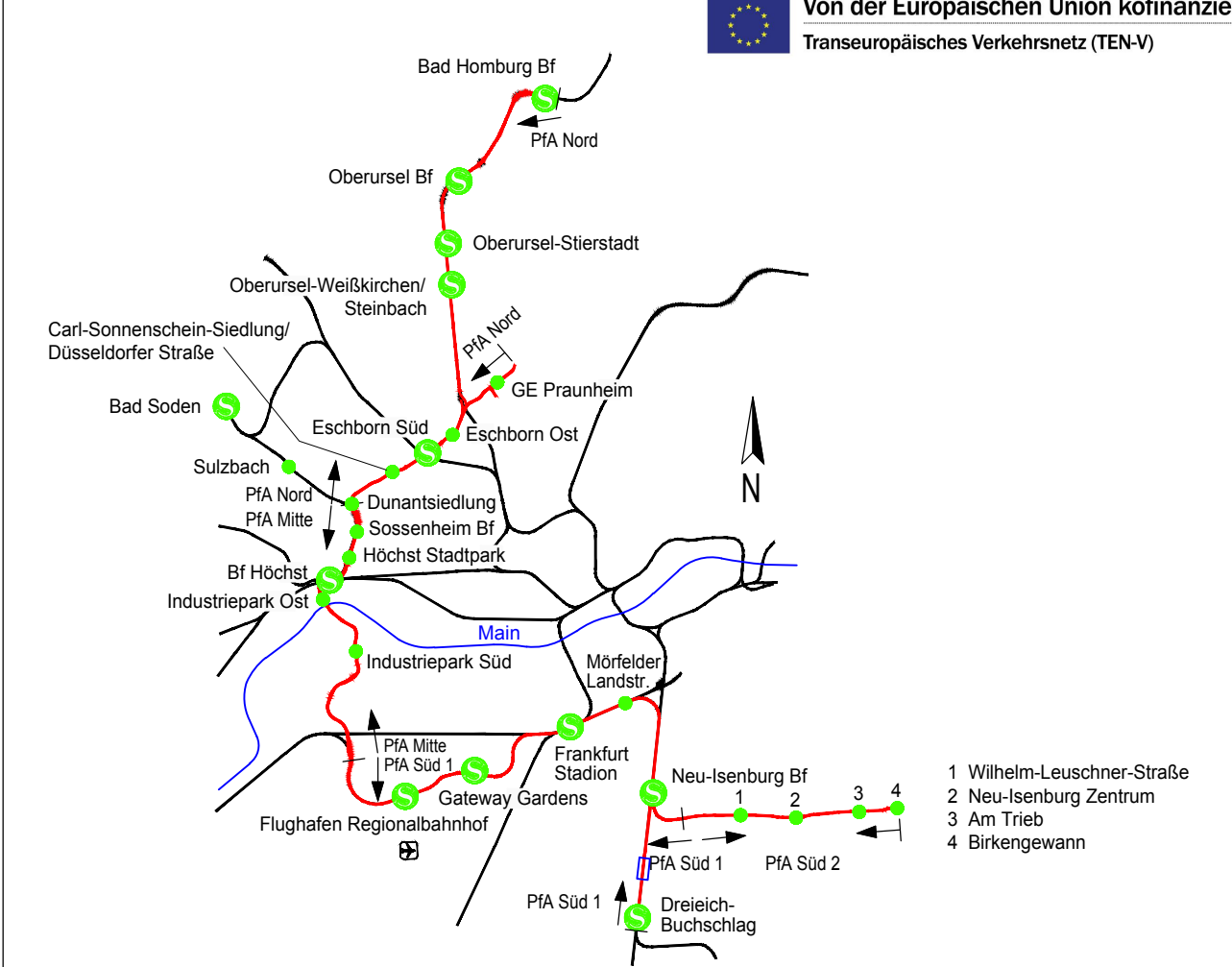
laufende Nummer im Grunderwerbsverzeichnis / Flurstück zu erwerbende Fläche*
vorübergehend in Anspruch zu nehmende Fläche*
dinglich zu sichernde Fläche
für Dritte zu erwerbende Fläche

Die hier eingetragenen Flächen sind vorbehaltlich des Ergebnisses der Schlussvermessung ermittelt worden

- Bestand
- Planung (zur Planfeststellung beantragt)
- Planung Dritter (nachrichtlich)
- Gemarkungsgrenze
- Flurgrenze
- Flurstücksgrenze
- Flurstücksnummer
- Grenze Wasserschutzgebiete (nachrichtlich)

Plangrundlagen:
- Amtliches Liegenschaftskatasterinformationssystem Stand 02/2018
- Topografie Stand 05/2014
- Leitungstrassenbestandsauskunft Stand 09/2014 / 09/2018
- Weitere spezifische Plangrundlagen siehe Erläuterungsbericht


Regionaltangente West / PfA Süd 1



					Lagesystem: DB_REF
					Höhensystem: DB_REF (DHHN92)
					Datum
					Name
					bearb. 23.05.2019 Dbrg
					gez. 23.05.2019 Ap
					gepr. 23.05.2019 Lzp




Genehmigungsplanung

Vorhabenträger




RTW Planungsgesellschaft mbH
Seltstraße 9-17
60313 Frankfurt

Planverfasser



Planungsgemeinschaft RTW
Geschäftsführung
c/o Schüller-Plan Ingenieurgesellschaft mbH
Lindleystraße 11
60314 Frankfurt



Frankfurt/M, den 23.05.2019 gez. Horst Amann

Frankfurt/M, den 23.05.2019 gez. i.A. P. Lutz

Maßstab
1:1000

Format
429x970 mm

Grunderwerbsplan
Freie Strecke zwischen
Anschluss Dreieichbahn
und Bf Dreieich-Buchschlag
km 6.7+89 bis km 7.3+12

Anlage 10.11

Blatt 011

Ausgabe vom 23.05.2019

Planaufsteller	-	Phase	-	Gewerk	-	Planart	-	PSP-Code	-	lfd. Nr.	-	Index	-	Format
SWE	-	4	-	OV	-	GW	-	03_01_00_000	-	011	-	-	-	pdf