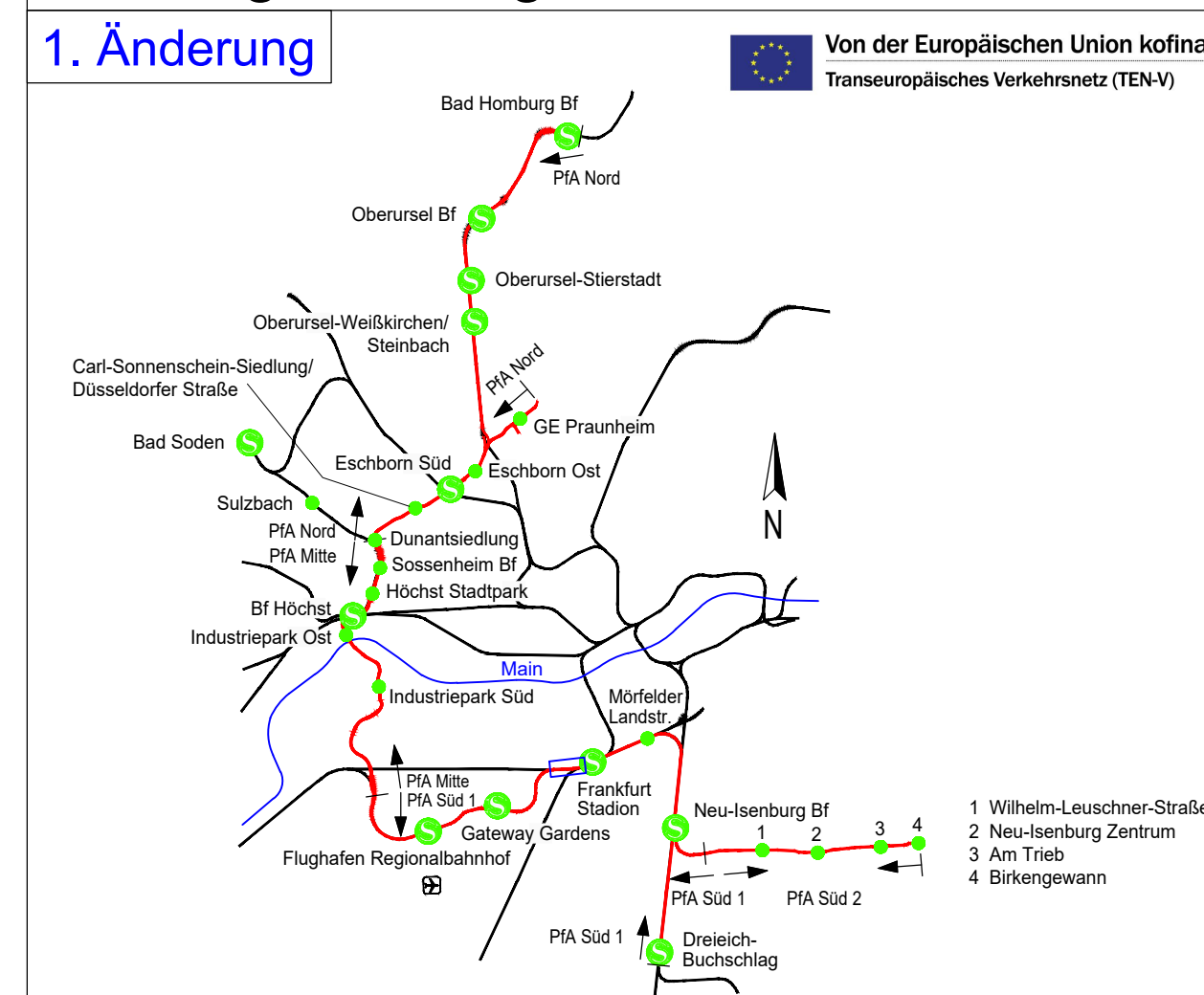




Legende			
	Bestand		
	Planung (zur Planfeststellung beantragt)		
	Rückbau (zur Planfeststellung beantragt)		
	DB Eigentumsgrenze		
	NE-Anlage		
	Planung S-Bahn Gateway Gardens (nachrichtlich)		
	Planung Bf Stadion 2. und 3. Ausbaustufe (nachrichtlich)		
	Planung Gleis-/Weichenerneuerung Neu-Isenburg, Str. 3688 Frankfurt (Main) Süd - Darmstadt Hbf (nachrichtlich)		
	Planung Dritter (nachrichtlich)		
	1. Änderung im Verfahren		
	Gemarkungsgrenze		
	Flurgrenze		
	Flurstücksgrenze		
	Flurstücksnummer		
	Grenze Wasserschutzbiete (nachrichtlich)		
	laufende Nummer des Bauwerksverzeichnisses		
	Lärmschutzwand		
	Böschung		
	Entwässerungsgraben mit Fließrichtung der Tiefenentwässerung		
	Versickerungsanlage (Graben, Mulde, Mulden-Rigolen)		
	Zaun		
	Aufzug		
	Überdachung		
	Treppe		
	Rampe		
	Baum (Pflanzung)		
	Straßeneinlauf		
	Entwässerungsschacht		
	Oberleitungsmast mit Mastrumm		
	Kabelkanal		
	Beleuchtungsmast		
	Weichenbauform (Schienenprofil-Zweiggleisradius-Weichenneigung)		
	Neigungsbrechpunkt mit Angabe von Gradientenneigung streckenseitig, Länge der Gefälle- bzw. Steigungsstrecke, Ausrundungshöhenmesser r, Tangentenlänge tia, Stichmaß a, Höhe des Tangentenschnittpunkts über Normalhöhennull NW und Station		
Abkürzungen:			
Wasserschutzgebiet	WSG	Übergangsbogenanfang	UA
Radius [m]	r	Übergangsbogenende	UE
Innenbogenweiche	IBW	Bogenanfang	BA
Stammgleisradius	rs	Bogenende	BE
Zweiggleisradius	rz	Bogenwechsel	BB



					Lagesystem:	DB_REF
					Höhensystem:	DB_REF (DHI+HN92)
					Datum	Name
a	1. Änderung im Verfahren	31.03.2021	Lzp	bearb.	31.03.2021	Obrg
0	Antragsfassung	23.05.2019	Lzp	gez.	31.03.2021	Ap
Index	Änderungen bzw. Ergänzungen	Datum	Name	gepr.	31.03.2021	Lzp

Genehmigungsplanung

Vorhabenträger		Planverfasser		Schüler-Plan ingenieurgesellschaft mbH		SWECO		D&C Green		QR Code																											
 RTW REGIONALTANGENTE WEST RTW Planungsgesellschaft mbH Saffraue 9-17 60313 Frankfurt		 PGRTW Planungsgesellschaft RTW Gesellschaft für die Schüler-Plan Ingenieurgesellschaft mbH Lindleystraße 11 60314 Frankfurt																																			
Frankfurt/M. den 31.03.2021 gez. Horst Amann		Frankfurt/M. den 31.03.2021 gez. i.A. P. Lutz																																			
Maßstab 1:1000		Lageplan Bf Ffm Stadion Westkopf km -0.4-45 bis km -0.1-36								Anlage 5.1a																											
Format 429x1350 mm										Blatt 001																											
										Ausgabe vom: 31.03.2021																											
<table><tr><td>Planausteller</td><td>-</td><td>Phase</td><td>-</td><td>Gewerk</td><td>-</td><td>Planart</td><td>-</td><td>PSP-Code</td><td>-</td><td>ILF Nr.</td><td>-</td><td>Index</td></tr><tr><td>SWE</td><td>-</td><td>4</td><td>-</td><td>OV</td><td>-</td><td>LP</td><td>-</td><td>03_00_00_000</td><td>-</td><td>001</td><td>-</td><td>a</td></tr></table>		Planausteller	-	Phase	-	Gewerk	-	Planart	-	PSP-Code	-	ILF Nr.	-	Index	SWE	-	4	-	OV	-	LP	-	03_00_00_000	-	001	-	a										
Planausteller	-	Phase	-	Gewerk	-	Planart	-	PSP-Code	-	ILF Nr.	-	Index																									
SWE	-	4	-	OV	-	LP	-	03_00_00_000	-	001	-	a																									