















- ### Legende

- | | |
|---|---|
|  | Planung (zur Planfeststellung beantragt) |
|  | Rückbau (zur Planfeststellung beantragt) |
|  | Planung S-Bahn Gateway-Gardens (nachrichtlich) |
|  | Planung Bf Station 2 und 3. Ausbaustufe (nachrichtlich) |
|  | Planung Geis-Weichenerneuerung Neu-Isenburg, Str. 368a Frankfurt/Main Süd - Darmstadt Hbf (nachrichtlich) |
|  | Planung Dittler (nachrichtlich) |
|  | 1. Änderung im Verfahren |
|  | Gemarkungsgrenze |
|  | Flurgrenze |
|  | Flurstücksgrenze |
|  | Flurstücksnummer |
|  | 40/32 |
|  | Bestand |
|  | Wasserschutzgebiete (WSG) (nachrichtlich) |
|  | Grenze Landschaftsschutzgebiet (nachrichtlich) |

Plangrundlagen:

- Amtliches Liegenschaftskatasterinformationssystem Stand 02/2018
- Topografie Stand 05/2014
- Leitungstrassenbestandsauskunft Stand 09/2014 / 09/2018
- IVL-Plan 09/2013
- Weitere spezifische Plangrundlagen siehe Erläuterungsbericht





Regionaltangente West / PfA Süd 1

1. Änderung



				Lagesystem: OB_REF		Hörsystem: OB_REF (OH102)	
				Datum		Name	
a	1. Änderung im Verfahren	31.03.2021	Lip	bearb.	31.03.2021	Dreg	
0	Antragfassung	23.05.2019	Lip	gel.	31.03.2021	Ap	
Index	Änderungen bzw. Ergänzungen	Datum	Name	neur	31.03.2021	Lip	

Nr.	W. Ergänzungen	Datum	Name	gepr.	3
Genehmigungsplanung					

<p>Vorhabenträger</p>  <p>RTW Planungsgesellschaft mbH Grenzallee 2-11 60311 Frankfurt</p>	<p>Planer/Planerfirma</p>   <p>PG RTW Planungsgesellschaft RTW Gesellschaft mbH Postfach 107097, Hagenbergstraße 107 Lohnstraße 11 60314 Frankfurt</p>	
<p>Frankfurt, den 31.03.2021 gez. Horst Amann</p> <p>Makelserie 1:2000</p> <p>Übersichtslageplan EI Iusenburger Schmeise / Abzweig Neu-Iusenburg</p> <p>Format A4/60/90 mm</p> <p>Skala 1:200</p>	<p>Frankfurt, den 31.03.2021 gez. i.A. P. Lutz</p> <p>Blatt 002</p>	<p>Anlage 4.22</p> <p>Blatt 002</p>
<p>Maßstab 1:2000</p> <p>Übersichtslageplan EI Iusenburger Schmeise / Abzweig Neu-Iusenburg</p>	<p>Maßstab 1:2000</p> <p>Übersichtslageplan EI Iusenburger Schmeise / Abzweig Neu-Iusenburg</p>	<p>Maßstab 1:2000</p> <p>Übersichtslageplan EI Iusenburger Schmeise / Abzweig Neu-Iusenburg</p>
<p>Maßstab 1:2000</p> <p>Übersichtslageplan EI Iusenburger Schmeise / Abzweig Neu-Iusenburg</p>	<p>Maßstab 1:2000</p> <p>Übersichtslageplan EI Iusenburger Schmeise / Abzweig Neu-Iusenburg</p>	<p>Maßstab 1:2000</p> <p>Übersichtslageplan EI Iusenburger Schmeise / Abzweig Neu-Iusenburg</p>
<p>Maßstab 1:2000</p> <p>Übersichtslageplan EI Iusenburger Schmeise / Abzweig Neu-Iusenburg</p>	<p>Maßstab 1:2000</p> <p>Übersichtslageplan EI Iusenburger Schmeise / Abzweig Neu-Iusenburg</p>	<p>Maßstab 1:2000</p> <p>Übersichtslageplan EI Iusenburger Schmeise / Abzweig Neu-Iusenburg</p>
<p>Maßstab 1:2000</p> <p>Übersichtslageplan EI Iusenburger Schmeise / Abzweig Neu-Iusenburg</p>	<p>Maßstab 1:2000</p> <p>Übersichtslageplan EI Iusenburger Schmeise / Abzweig Neu-Iusenburg</p>	<p>Maßstab 1:2000</p> <p>Übersichtslageplan EI Iusenburger Schmeise / Abzweig Neu-Iusenburg</p>
<p>Maßstab 1:2000</p> <p>Übersichtslageplan EI Iusenburger Schmeise / Abzweig Neu-Iusenburg</p>	<p>Maßstab 1:2000</p> <p>Übersichtslageplan EI Iusenburger Schmeise / Abzweig Neu-Iusenburg</p>	<p>Maßstab 1:2000</p> <p>Übersichtslageplan EI Iusenburger Schmeise / Abzweig Neu-Iusenburg</p>