













Übersicht Dienst-/ Rettungstreppe(n) / Zugänge	
<u>Strecke / Station:</u>	<u>Zugangsart:</u>
RTW / 0-4,40	- Diensttreppe
RTW / 0-1,52	- Dienst- / Rettungstreppe
RTW / 0-2,40	- Dienst- / Rettungstreppe
Strecke 3683 / 5,2+25	- Dienst- / Rettungstreppe
RTW / 0,9426	- Dienst- / Rettungstreppe
RTW / 1,2400	- Dienst- / Rettungstreppe
RTW / 1,34+331 & re.	- Dienst- / Rettungstreppe(n)
RTW / 1,41+191 & re.	- Diensttreppe
RTW / 1,7225	- Diensttreppe
RTW / 1,9475	- Diensttreppe
RTW / 2,1197	- Dienst- / Rettungstreppe
RTW / 2,7705	- Diensttreppe
RTW / 3,1120	- Rettungstreppe
RTW / 3,761 & re.	- Diensttreppe
RTW / 4,4000	- Dienst- / Rettungstreppe
RTW / 4,44-38	- Diensttreppe
RTW / 4,49+20	- Diensttreppe
RTW / 4,9400	- Diensttreppe
RTW / 5,0465	- Dienst- / Rettungstreppe
RTW / 5,5476	- Dienst- / Rettungstreppe
RTW / 5,5940	- Dienst- / Rettungstreppe
RTW / 8,2439	- Dienst- / Rettungstreppe

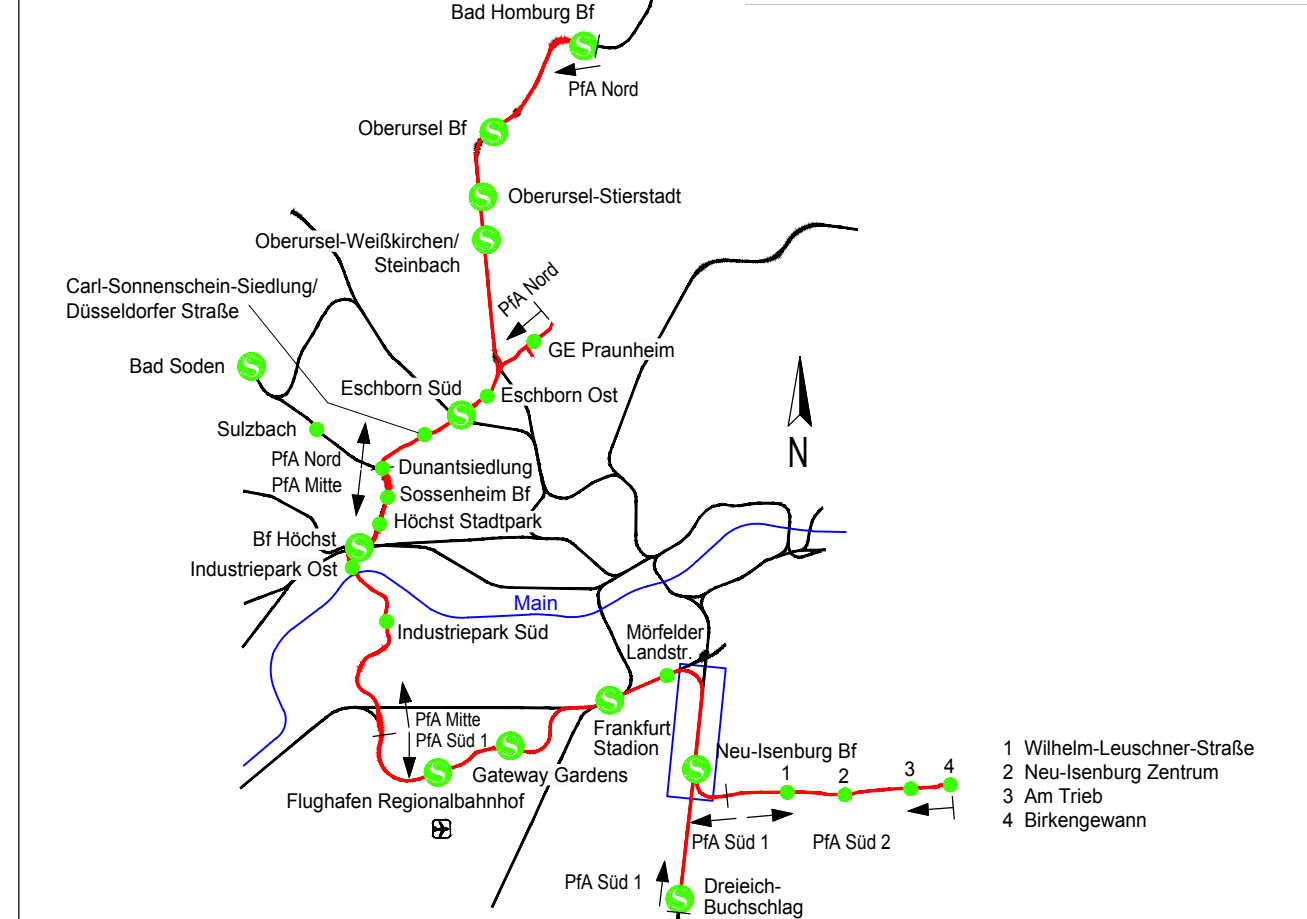
Legende

- | | |
|---|--|
|  | Planung (zur Planfeststellung beantragt) |
|  | Rückbau (zur Planfeststellung beantragt) |
|  | Planung S-Bahn Gateway-Gardens (nachrichtlich) |
|  | Planung Bf Station 2. und 3. Ausbaustufe (nachrichtlich) |
|  | Planung Dritter (nachrichtlich) |
|  | Gemarkungsgrenze |
|  | Flurgrenze |
|  | Flurstücksgrenze |
|  | 40/32 |
|  | Flurstücksnummer |
|  | Bestand |
|  | Wasserschutzzgebiete (WSG) (nachrichtlich) |
|  | Grenze Landschaftsschutzgebiet (nachrichtlich) |

Plangrundlagen:
- Amtliches Liegenschaftskatasterinformationssystem Stand 02/2018
- Topografie Stand 05/2014
- Leitungstrassenbestandsauskunft Stand 09/2014 / 09/2018
- IVL-Plan 09/2013
- Weitere spezifische Plangrundlagen siehe Erläuterungsbericht

Regionaltangente West / PfA Süd 1

 Von der Europäischen Union kofinanziert
Transeuropäisches Verkehrsnetz (TEN-V)



				Lagesystem:	DB_REF
				Höhenystem:	DB_REF (KH-HN92)
					Datum
				bearb.	23.05.2019
					Name
				gez.	23.05.2019
					Da
				gepr.	23.05.2019
					Lp
Index:	Änderungen bzw. Ergänzungen	Datum	Name		

Genehmigungsplanung

Vorhabenstitel		Planungsfasser			
RTW Planungsbüro für die Betriebs- u. V 52123 Freixtal		Planungsbüro für die Betriebs- u. V 52123 Freixtal			
Verantwortl. des 23.05.2019: gez. Horst Amann		Verantwortl. des 23.05.2019: gez. I.A. P. Lutz			
Mediast. 1/2000	Übersichtslageplan EU Irenburg Schnieße / Abzweig Neu-Iseburg			Anlage	4.2
Plan 1/100	M 2 1+10 bis M 3 5+70			Blatt	002
Parameter	Printet	Gezeichnet	Gezeichnet	Ausgabe von	23.05.2019
Parameter	Printet	Gezeichnet	Gezeichnet	von	23.05.2019
Parameter	Printet	Gezeichnet	Gezeichnet	von	23.05.2019