

Legende

bestehender Haltepunkt S-Bahn (Nutzung durch RTW geplant)

bestehender Haltepunkt S-Bahn (Neubau eines Bahnsteigs für RTW geplant)

bestehender Haltepunkt S-Bahn

bestehender Haltepunkt (Nutzung durch RTW geplant)

bestehender Haltepunkt (Neubau eines Bahnsteigs für RTW geplant)

geplanter Haltepunkt RTW

bestehender Haltepunkt








bestehende Bahn- oder U-Bahn-Strecke

Ortsbezeichnung

Bezeichnung Gew

Bezeichnung Bundesautobahn

Bezeichnung S-Bahn-Linie

-  Bf Höchst
-  Frankfurt Stadion
- 
-  Niederursel
-  Nordwestzentrum
-  Höchst Stadtpark
- 

Praunheim

Main

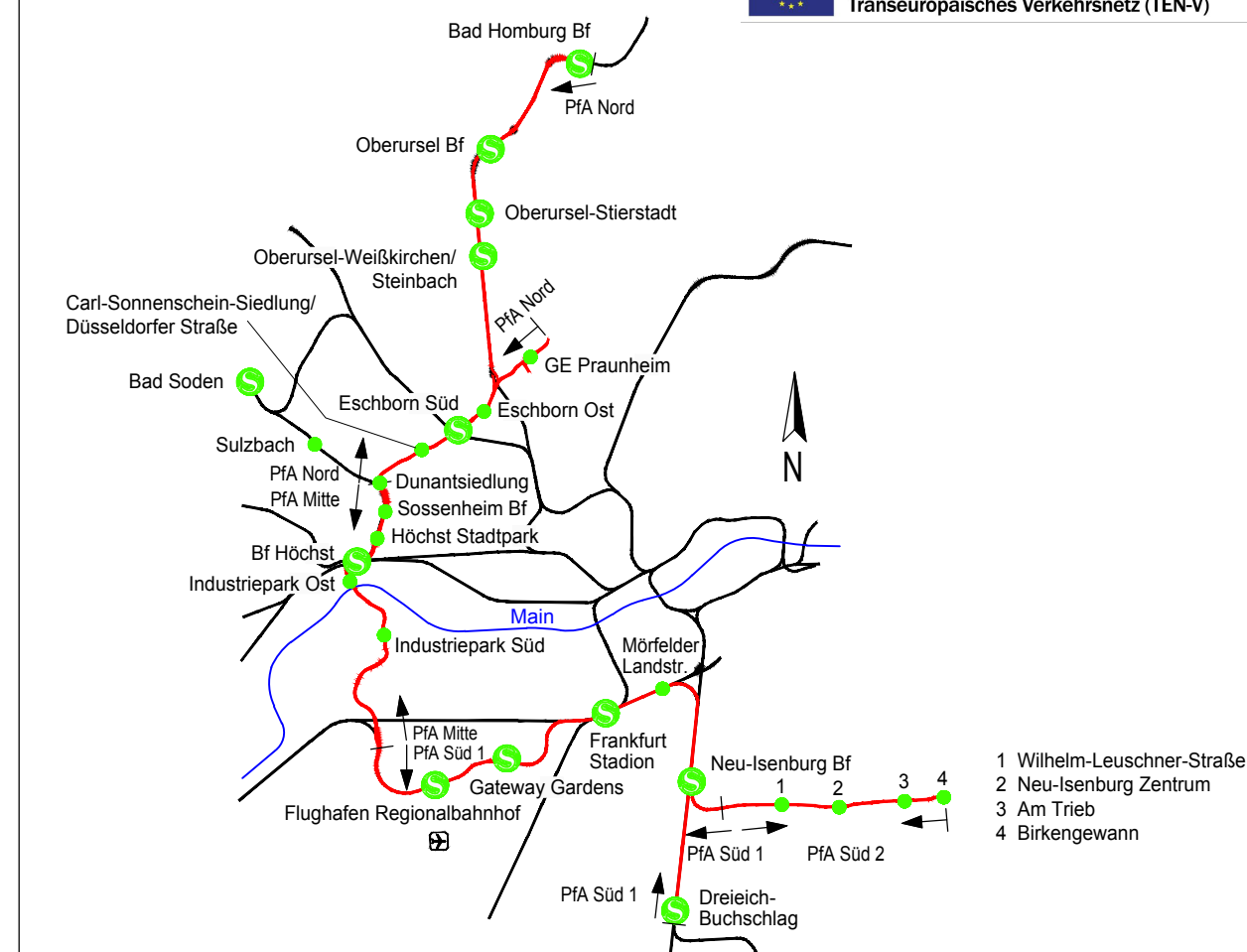
5

S1

Geobasisdaten: © Stadtvermessungsamt Frankfurt am Main, Stand 04.2015
© Hessische Verwaltung für Bodenmanagement und Geoinformation




Regionaltangente West / PfA Süd 1

 Von der Europäischen Union kofinanziert
Transeuropäisches Verkehrsnetz (TEN-V)



				Lagesystem: Höhensystem:	DB_REF DB_REF (DHHN92)
				Datum	Name
				bearb. 23.05.2019	Dbrg
				gez. 23.05.2019	De
Index	Anderungen bzw. Ergänzungen	Datum	Name	gepr. 23.05.2019	Lzp

Genehmigungsplanung

<div>Vorhabenträger</div> <div></div> <div>RTW Planungsgesellschaft mbH Süßstraße 9-17 60313 Frankfurt</div>	<div>Planverfasser</div> <div></div> <div></div> <div>Planungsgemeinschaft RTW Geschäftsführung c/o Schüler-Plan Ingenieurgesellschaft mbH Lindleystraße 11 60314 Frankfurt</div>	<div></div>																														
Frankfurt/M, den 23.05.2019 gez. Horst Amann	Frankfurt/M, den 23.05.2019 gez. i.A. P. Lutz																															
<div>Maßstab 1:20.000</div> <div>Format 970x75 mm</div>	<div>Übersichtskarte</div> <div>Übersicht Planfeststellungsabschnitt Süd 1</div>																															
	<div>Anlage 2.5</div>																															
	<div>Blatt 005</div>																															
<table><tr><td>Planstufenleiter</td><td>-</td><td>Phase</td><td>-</td><td>Gegenk.</td><td>-</td><td>Planart</td><td>-</td><td>PSP-Code</td><td>-</td><td>Id. Nr.</td><td>-</td><td>Index</td><td>-</td><td>Format</td></tr><tr><td>SWF</td><td>-</td><td>OV</td><td>-</td><td></td><td>-</td><td>LJK</td><td>-</td><td>00_00_00_000</td><td>-</td><td>005</td><td>-</td><td></td><td>-</td><td>pdf</td></tr></table>		Planstufenleiter	-	Phase	-	Gegenk.	-	Planart	-	PSP-Code	-	Id. Nr.	-	Index	-	Format	SWF	-	OV	-		-	LJK	-	00_00_00_000	-	005	-		-	pdf	<div>Ausgabe vom</div> <div>23.05.2019</div>
Planstufenleiter	-	Phase	-	Gegenk.	-	Planart	-	PSP-Code	-	Id. Nr.	-	Index	-	Format																		
SWF	-	OV	-		-	LJK	-	00_00_00_000	-	005	-		-	pdf																		