







Vorhaben und Untersuchungsraum

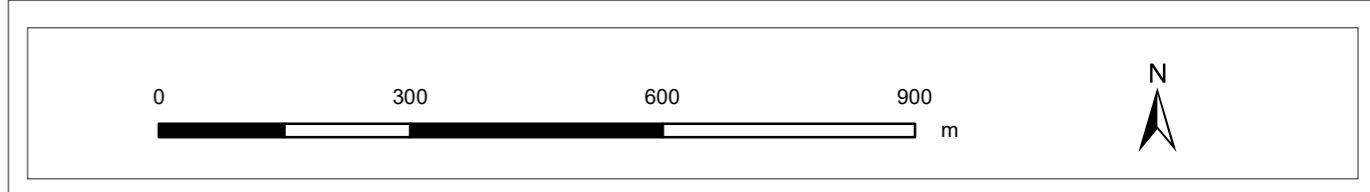
-  Vorhaben und Baustelleneinrichtungsflächen
-  Untersuchungsraum (1.500 m)

Schutzgebiete (HLNUG & LANIS 2019)

-  Trinkwasserschutzgebiet Zone III
-  Überschwemmungsgebiet (HQ 100) - Rhein

Gewässer

-  Stillgewässer (OSM 2019)
-  Fließgewässernetz (HLNUG 2019)





RWE Generation SE
 Huyssenallee 2
 45128 Essen

Neubau eines Gasturbinenkraftwerks (OCGT) bei Biblis
 Dokumenten-Nr.: 02892RWEGE-ACB0109016-A, Kap. 20.2.3, Anhang 1
 Karte 3: Schutzgut Wasser Seite 20-226

Bearbeitet: M. Sc. Geogr. Christian Kohlwey
 Gezeichnet: Dipl.-Geogr. Johanna Seibert
 Format: A2
 Maßstab i. O.: 1:9.000
 Kartengrundlage: DOP 20
 Stand: April 2020

TNL Umweltplanung



Raiffeisenstraße 7
 35410 Hungen
 Tel.: 0 64 02 - 51 96 21-0
 Fax: 0 64 02 - 51 96 21-30
 e-mail: mail@tnl-umwelt.de
 homepage: www.tnl-umwelt.de