










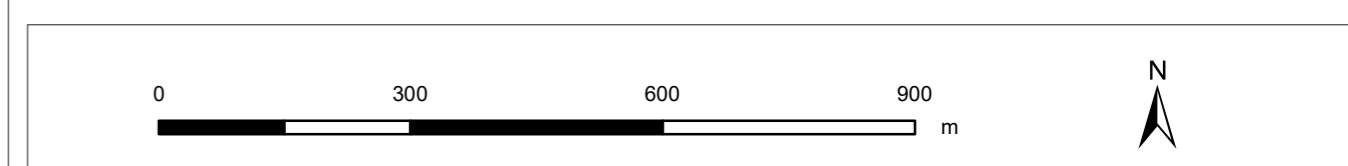
### Vorhaben und Untersuchungsraum

-  Vorhaben und Baustelleneinrichtungsflächen
-  Untersuchungsraum (1.500 m)

### Schutzgebiete (HLNUG & LANIS 2019)

-  Geschützte Biotope (linienhaft)
-  Geschützte Biotope (flächenhaft)
-  Naturschutzgebiet
-  FFH-Gebiet
-  Europäisches Vogelschutzgebiet
-  Landschaftsschutzgebiet
-  Naturpark

© GeoBasis-DE / BKG 2020 (<http://www.bkg.bund.de>)



RWE Generation SE  
 Huysenallee 2  
 45128 Essen

### Neubau eines Gasturbinenkraftwerks (OCGT) bei Biblis

Dokumenten-Nr.: 02892RWEGE-ACB0109014-A, Kap. 20.2.1, Anhang 1

Karte 1: Schutzgebietsübersicht

Seite 20-224

Bearbeitet: M. Sc. Geogr. Christian Kohlwey  
 Gezeichnet: Dipl.-Geogr. Johanna Seibert  
 Format: A2  
 Maßstab i. O.: 1:9.000  
 Kartengrundlage: WMS TopPlusOpen / BKG  
 Stand: April 2020

**TNL Umweltplanung**



Raiffeisenstraße 7  
 35410 Hungen  
 Tel.: 0 64 02 - 51 96 21-0  
 Fax: 0 64 02 - 51 96 21-30  
 e-mail: [mail@tnl-umwelt.de](mailto:mail@tnl-umwelt.de)  
 homepage: [www.tnl-umwelt.de](http://www.tnl-umwelt.de)