
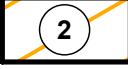




Legende

Wertstufen Landschaftsbild

-  1 geringe Bedeutung
-  2 mittlere Bedeutung
-  3 hohe Bedeutung

Geplante Windenergieanlagen mit Untersuchungsraum (15-fache Anlagenhöhe = 3.578 Meter)


-  WEA 1  für Anlage 1
-  WEA 2  für Anlage 2
-  WEA 3  für Anlage 3
-  Wald Name des Landschaftsraumes



EAM Natur GmbH
 Maibachstraße 7
 35683 Dillenburg
 Tel.: 02771/873-2030
 Fax: 02771/873-2035
 www.eam.de

Bürgerwind Schwalmstadt
 LBP zum Antrag nach BImSchG

Anhang 2 - Landschaftsbild 27.09.2018
 Karte 1: Wertstufen des Landschaftsbildes Maßstab: 1 : 30.000

Planverfasser:	Hafenstraße 28	Name
	34125 Kassel	gez. Br
	Tel.: 0561 5798930	bearb. Lei
	Fax: 0561 5798939	gepr. Sc
	E-Mail: info@boef-kassel.de	