

Querung Ferngasleitung DN 500

Deich-km -1+ 362.80

(schleifender Schnitt)

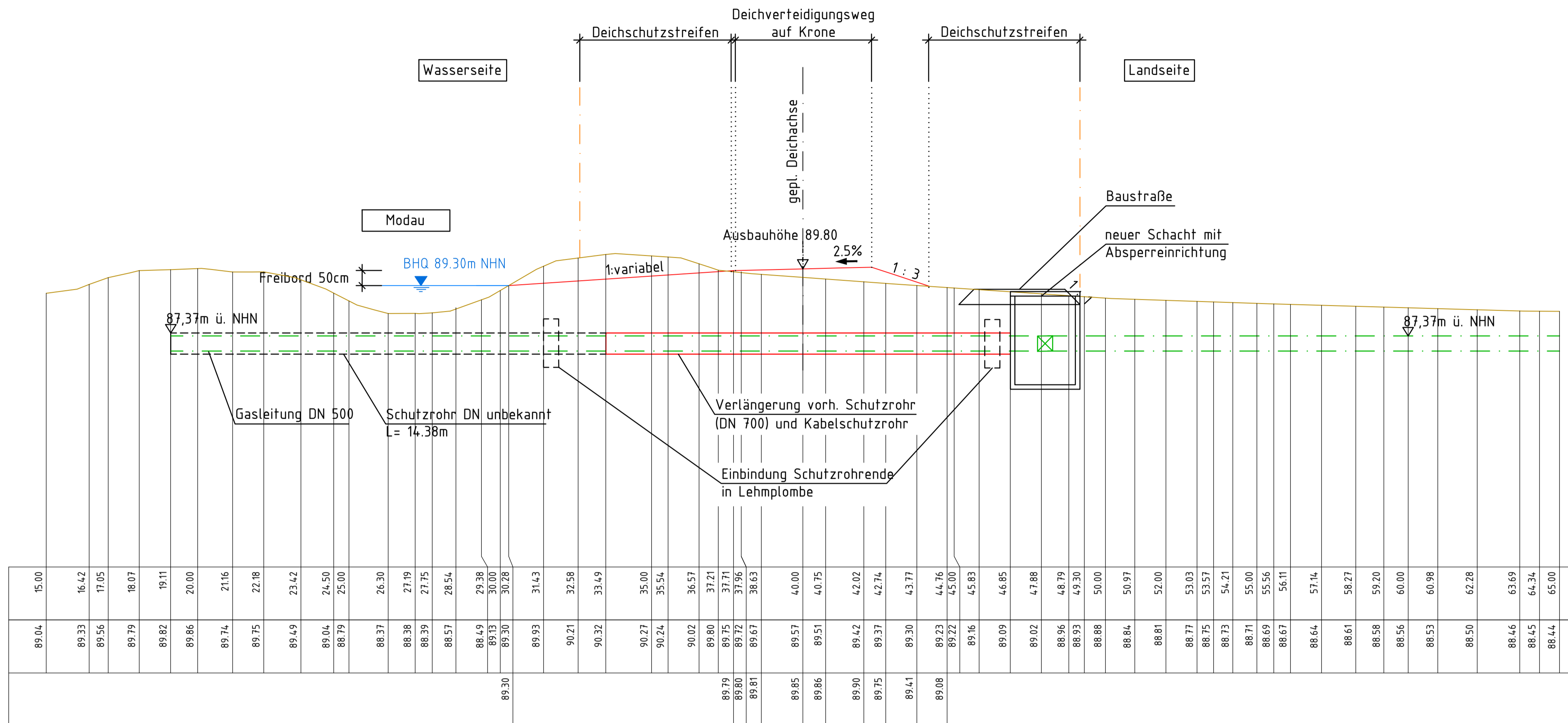
Legende

Planung

- 0+700 - - - - - Deich-km
- Landseite
- Wasserseite
- Böschung 1:3
- Deichkrone
- Böschung 1:var. / 1:3
- Deichschutzstreifen
- Baufeldgrenze / Arbeitsstreifen
- Baustraße
- bauezeitliche Zuwegung
- BE-Fläche

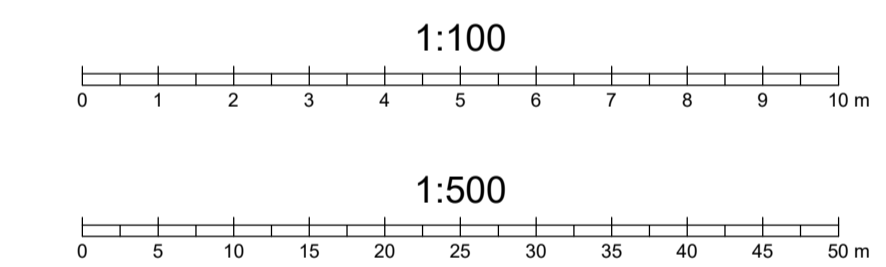

Bestand / Vermessung

- Baum / Baumgrenze
- Gehölz / Gehölzgrenze
- Zaun



Gasleitung_20210824
M = 1:100
Überhöhung = 1.0
80.00 m ü. NHN

Stationierung [m]	Höhe vorh. Gelände [m ü. NHN]	Höhe gepl. Gelände [m ü. NHN]
15.00	89.04	
16.42	89.33	
17.05	89.56	
18.07	89.79	
19.11	89.82	
20.00	89.86	
21.16	89.74	
22.18	89.75	
23.42	89.49	
24.50	89.04	
25.00	88.79	
26.30	88.37	
27.19	88.38	
27.75	88.39	
28.54	88.57	
29.38	88.49	
30.00	88.13	
30.28	89.30	89.30
31.43	89.93	
32.58	90.21	
33.49	90.32	
35.00	90.27	
35.54	90.24	
36.57	90.02	
37.21	89.80	
37.71	89.75	
37.96	89.72	
38.63	89.67	
40.00	89.57	
40.75	89.51	
42.02	89.42	
42.74	89.37	
43.77	89.30	
44.76	89.23	
45.00	89.22	
45.83	89.16	
46.85	89.09	
47.88	89.02	
48.79	88.96	
49.30	88.93	
50.00	88.88	
50.97	88.84	
52.00	88.81	
53.03	88.77	
53.57	88.75	
54.21	88.73	
55.00	88.71	
55.56	88.69	
56.11	88.67	
57.14	88.64	
58.27	88.61	
59.20	88.58	
60.00	88.56	
60.98	88.53	
62.28	88.50	
63.69	88.46	
64.34	88.45	
65.00	88.44	



Wichtiger Hinweis!

Die Planarstellung der Ver- und Entsorgungsanlagen ist nach bestem Wissen auf Grundlage von Bestandsplänen der Ver- und Entsorgungsträger erstellt (digitalisiert) worden. Gleichwohl ist die Möglichkeit einer Abweichung nicht ausgeschlossen. Um Gefahren und Schäden zu vermeiden, erfordern örtliche Arbeiten eine Abstimmung mit den entsprechenden Ver- und Entsorgungsträgern.

Geografischer Bezug

Lagebezugssystem:	ETRS89/UTM
Höhenreferenzsystem:	Deutsches Haupthöhennetz (DHHN2016) NHN
Höhenstatus:	HST 170

Diese Unterlage und ihr Inhalt sind unser geistiges Eigentum. Sie darf nicht ohne unsere schriftliche Genehmigung vervielfältigt, unbefugten Dritten zur Einsicht überlassen oder sonstwie mitgeteilt werden oder zu anderen Zwecken, als sie dem Empfänger anvertraut ist, benutzt werden. Sie ist auf Verlangen zurückzugeben.

Antragsteller	Wasserverband Modaugebiet Neuwiesenweg 7 64521 Groß-Gerau		
Entwurfsverfasser	CDM Smith SE Darmstädter Str. 63 64404 Bickenbach		tel: 06257 504-0 fax: 06257 504-100 rhein-main@cdmsmith.com www.cdmsmith.com

Projekt: Sanierung der kommunalen Rheinflügeldeiche an Modau und Fanggraben (Los 1)
Entwurfsplanung

Titel: Detailplan rechter Modauedeich
Querung Ferngasleitung DN 500, Deich-km - 1+337.25

DATUM	Groß-Gerau, 15.05.2025 gez. Patrick Koch	DATUM	Bickenbach, 15.05.2025 gez. ppa. Lothar Heuser
ANTRAGSTELLER		ENTWURFSVERFASSER	

Gez.	Bearb.	Gepr.	Projekt-Nr.	Maßstab	Anlage
wl	hap	wan	117837	1:100	5.1.2
Name		Bericht-Nr.	04	1:500	
Datename	117837-3-05-QUERUNG_LTO_2025-11-28.DWG				