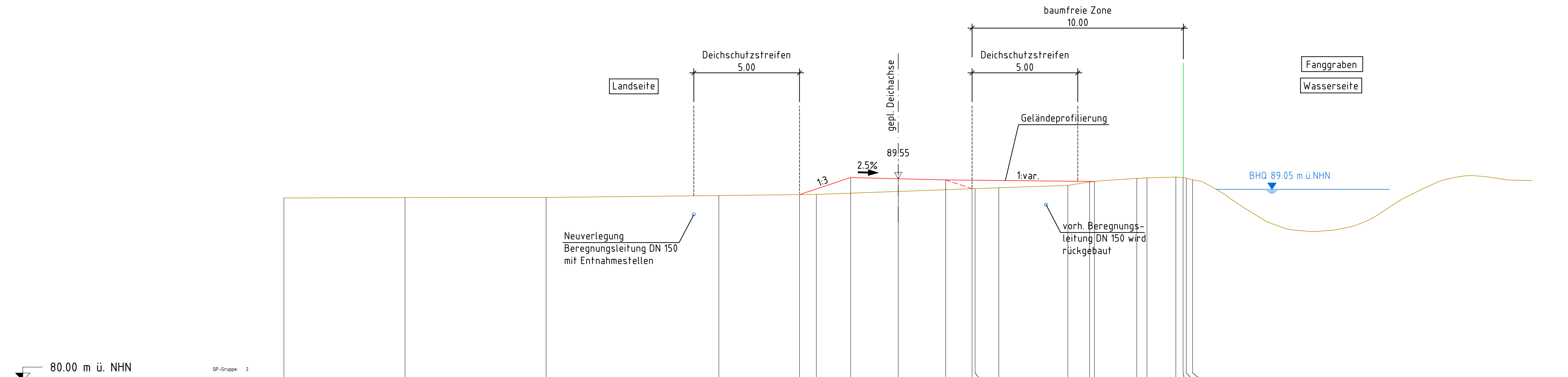
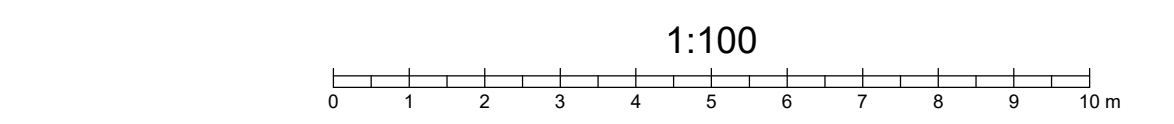


Querprofil linker Fanggrabendeich Deich-km 17+500





best. Vermessung	[m ü. NHN]
geplantes Gelände	[m ü. NHN]
Station	[m]

88.64	88.66	88.66	88.75	88.80	88.81	88.87	88.95	89.03	89.08	88.82	89.12	89.24	89.40	89.42	89.57	89.59	89.63	89.61	88.70	89.51
				88.80		89.61	89.55	89.49	89.08					89.42						
-29.08	-23.35	-16.67	-8.49	-4.67	-3.88	-2.25	0.00	2.25	3.50	3.64	4.76	8.03	9.06	9.29	11.30	11.78	13.15	13.49	13.64	13.94



Diese Unterlage und ihr Inhalt sind unser geistiges Eigentum. Sie darf nicht ohne unsere schriftliche Genehmigung vervielfältigt, unbefugten Dritten zur Einsicht überlassen oder sonstwie mitgeteilt werden oder zu anderen Zwecken, als sie dem Empfänger anvertraut ist, benutzt werden. Sie ist auf Verlangen zurückzugeben.

Antragsteller		 Wasserverband Modaugebiet Neuwiesenweg 7 64521 Groß-Gerau	
Entwurfsverfasser		 CDM Smith SE Darmstädter Str. 63 64404 Bickenbach tel: 06257 504-0 fax: 06257 504-100 rhein-main@cdmsmith.com www.cdmsmith.com	
Projekt Sanierung der kommunalen Rheinflügeldeiche an Modau und Fanggraben (Los 1) Entwurfsplanung			
Titel Querprofil linker Fanggrabendeich, Deich-km 17+500			
DATUM Groß-Gerau, 15.05.2025 gez. Patrick Koch		DATUM Bickenbach, 15.05.2025 gez. ppa. Lothar Heuser	
ANTRAGSTELLER		ENTWURFSVERFASSER	
Gez.	Bearb.	Gepr.	Projekt-Nr.
Datum	Okt. 2023	Okt. 2023	Okt. 2023
Name	wil	hap	wan
Dateiname	117837-3-03-0P.DWG		
117837		Maßstab	
04		1:100	
		Anlage	
		3.2.8	

Q:\17500-117837\17500 CAD\550 ENTWURFSPLANUNG\551 ARDIA\171837-3-03-0P.mxd 14. Apr. 2025 01:31:54