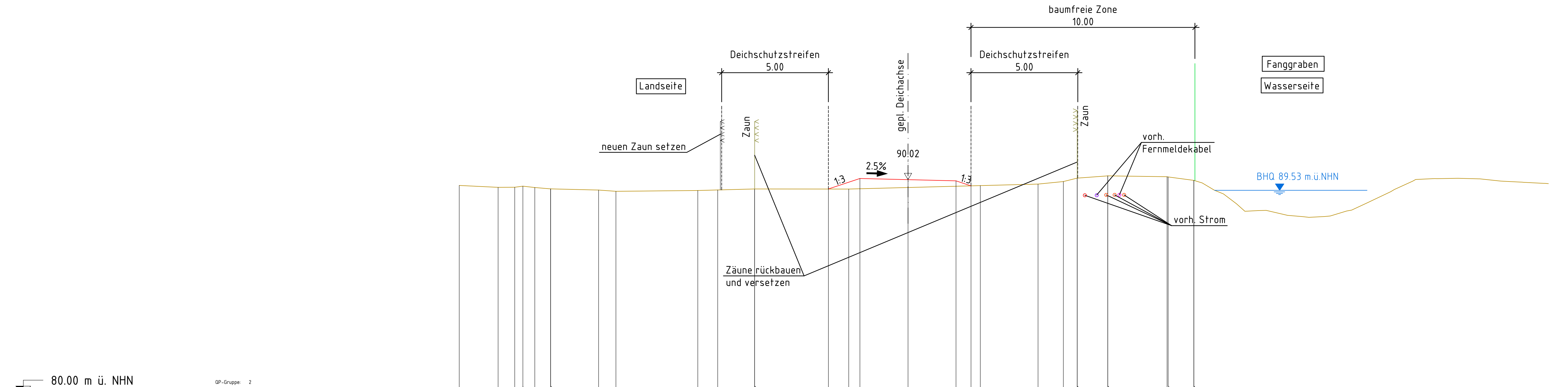




# Querprofil linker Fanggrabendeich Deich-km 19+300



best. Vermessung	[m ü. NHN]
geplantes Gelände	[m ü. NHN]
Station	[m]

OP-Gruppe: 2	89.76	89.67	89.67	89.72	89.66	89.59	89.54	89.48	89.52	89.54	89.93	89.59	89.59	89.60	89.66	89.72	89.74	89.59	89.82	89.94	90.10	89.57	90.21	89.53	89.50	90.15	89.99	89.48		
												89.59	90.08	90.02		89.97	89.74				7.28	7.92	7.92	9.36	9.36					
	-2.102	-19.20	-18.42	-18.04	-17.48	-16.74	-16.74	-14.50	-13.68	-9.85	-8.91	-7.19	-7.18	-3.73	-2.78	-2.25	0.00	2.25	2.95	3.39	6.09	7.28	7.92	7.92	9.36	9.36	12.14	12.19	13.39	13.39

Diese Unterlage und ihr Inhalt sind unser geistiges Eigentum. Sie darf nicht ohne unsere schriftliche Genehmigung vervielfältigt, unbefugten Dritten zur Einsicht überlassen oder sonstwie mitgeteilt werden oder zu anderen Zwecken, als sie dem Empfänger anvertraut ist, benutzt werden. Sie ist auf Verlangen zurückzugeben.

Antragsteller	 Wasserverband Modaugebiet Neuwiesenweg 7 64521 Groß-Gerau					
Entwurfsverfasser	 CDM Smith SE Darmstädter Str. 63 64404 Bickenbach tel: 06257 504-0 fax: 06257 504-100 rhein-main@cdmsmith.com www.cdmsmith.com					
Projekt	Sanierung der kommunalen Rheinflügeldeiche an Modau und Fanggraben (Los 1) Entwurfsplanung					
Titel Querprofil linker Fanggrabendeich, Deich-km 19+300						
DATUM Groß-Gerau, 15.05.2025 gez. Patrick Koch	DATUM Bickenbach, 15.05.2025 gez. ppa. Lothar Heuser					
ANTRAGSTELLER						
ENTWURFSVERFASSER						
Gez.	Bearb.	Gepr.	Projekt-Nr.	Maßstab	Anlage	
Datum	Oktober 2023	Oktober 2023	Oktober 2023			
Name	wil	hap	wan	117837	1:100	3.2.17
Dateiname	117837-3-03-OP.DWG			Bericht-Nr.		

Q:\117500-117999\117837\500 CAD\550 ENTWURFSPLANUNG\551 ARDIA\117837-3-03-OP.mxd 14. Apr. 2025 01:31:54