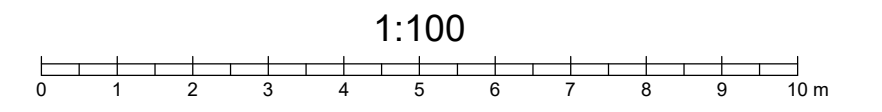
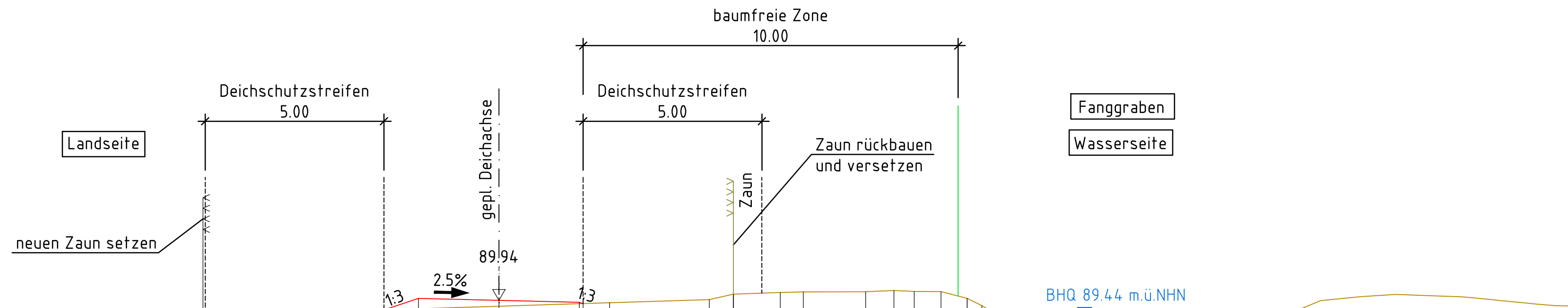


# Querprofil linker Fanggrabendeich Deich-km 19+100





80.00 m ü. NHN

best. Vermessung	[m ü. NHN]
geplantes Gelände	[m ü. NHN]
Station	[m]

QP-Gruppe: 2

89.49	89.52	89.55	89.64	89.64	89.65	89.66	89.67	89.70	89.77	89.84	89.84	89.67	89.96	89.62	90.11	90.16	90.17	90.18	90.21	90.19	90.18	89.57	89.99	89.79
			-4.50	-4.27	-4.06	-3.53	-3.22	-2.25	0.00	2.25	2.36	3.10	5.89	6.56	6.56	7.87	8.52	10.26	11.05	11.62	12.37	13.10	13.10	13.51
-28.22	-24.53	-16.04																						

Diese Unterlage und ihr Inhalt sind unser geistiges Eigentum. Sie darf nicht ohne unsere schriftliche Genehmigung vervielfältigt, unbefugten Dritten zur Einsicht überlassen oder sonstwie mitgeteilt werden oder zu anderen Zwecken, als sie dem Empfänger anvertraut ist, benutzt werden. Sie ist auf Verlangen zurückzugeben.

<b>Antragsteller</b>  <b>Wasserverband Modaugebiet</b> Neuwiesenweg 7 64521 Groß-Gerau	
<b>Entwurfsverfasser</b>  <b>CDM Smith SE</b> Darmstädter Str. 63 64404 Bickenbach tel: 06257 504-0 fax: 06257 504-100 rhein-main@cdmsmith.com www.cdmsmith.com	
<b>Projekt</b> Sanierung der kommunalen Rheinflügeldeiche an Modau und Fanggraben (Los 1) Entwurfsplanung	
<b>Titel</b> Querprofil linker Fanggrabendeich, Deich-km 19+100	
<b>DATUM</b> Groß-Gerau, 15.05.2025 gez. Patrick Koch	<b>DATUM</b> Bickenbach, 15.05.2025 gez. ppa. Lothar Heuser
<b>ANTRAGSTELLER</b>	
<b>ENTWURFSVERFASSER</b>	
Datum: Okt. 2023 Name: wil Dateiname: 117837-3-03-QP.DWG	Bearbeitet: Okt. 2023 Gepr.: Okt. 2023
Projekt-Nr.: 117837 Bericht-Nr.: 04	Maßstab: 1:100 Anlage: 3.2.16

Q:\117500-117999\117837\500\_CAD\550\_ENTWURFSPLANUNG\551\_ARDA\117837-3-03-QP\_mh\_4\_Apr\_2025\_01:31:54