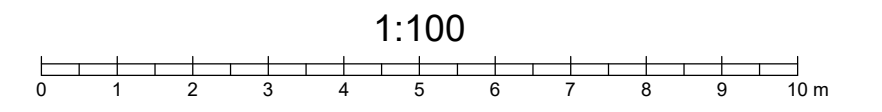
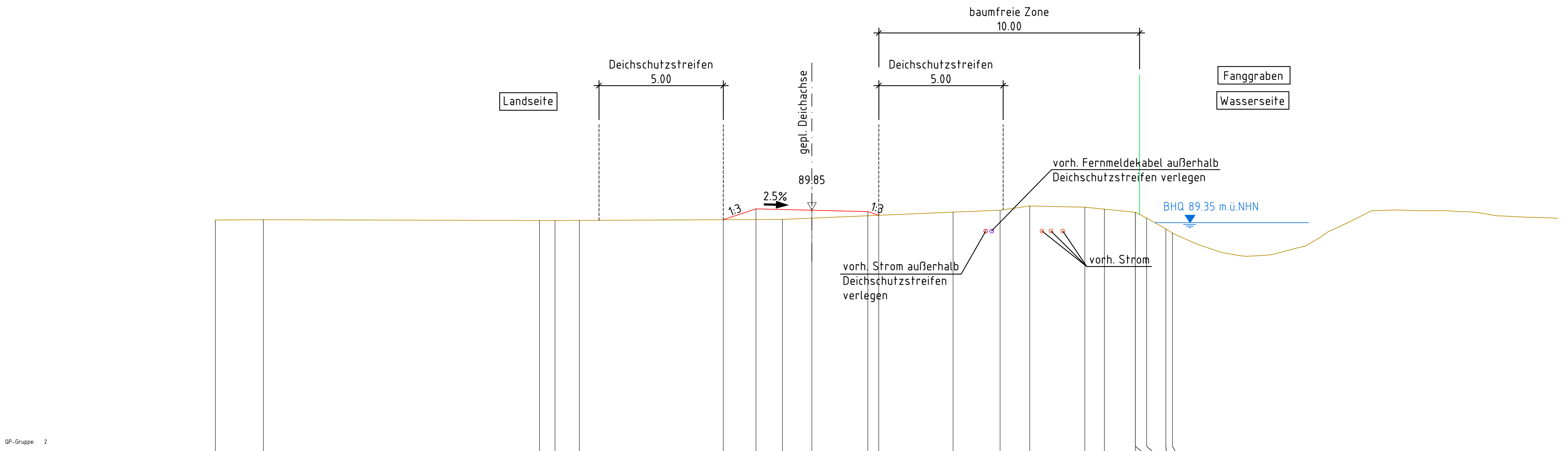


Querprofil linker Fanggrabendeich Deich-km 18+900





80.00 m ü. NHN

QP-Gruppe: 2

best. Vermessung	[m ü. NHN]
geplantes Gelände	[m ü. NHN]
Station	[m]

89.45	89.46	89.43	89.43	89.43	89.46	89.47	89.48	89.53	89.62	89.64	89.77	89.84	90.02	89.97	89.89	89.76	89.44	89.53	89.10	88.93
					89.46	89.90		89.85	89.79	89.64										
-23.99	-22.06	-10.96	-10.33	-9.35	-3.56	-2.25	-1.18	0.00	2.25	2.69	5.68	7.57	8.77	10.98	11.77	13.01	13.01	13.46	14.24	14.51

Diese Unterlage und ihr Inhalt sind unser geistiges Eigentum. Sie darf nicht ohne unsere schriftliche Genehmigung vervielfältigt, unbefugten Dritten zur Einsicht überlassen oder sonstwie mitgeteilt werden oder zu anderen Zwecken, als sie dem Empfänger anvertraut ist, benutzt werden. Sie ist auf Verlangen zurückzugeben.

Antragsteller	 Wasserverband Modaugebiet Neuwiesenweg 7 64521 Groß-Gerau					
Entwurfsverfasser	 CDM Smith SE Darmstädter Str. 63 64404 Bickenbach tel: 06257 504-0 fax: 06257 504-100 rhein-main@cdmsmith.com www.cdmsmith.com					
Projekt	Sanierung der kommunalen Rheinflügeldeiche an Modau und Fanggraben (Los 1) Entwurfsplanung					
Titel	Querprofil linker Fanggrabendeich, Deich-km 18+900					
DATUM	Groß-Gerau, 15.05.2025 gez. Patrick Koch	DATUM Bickenbach, 15.05.2025 gez. ppa. Lothar Heuser				
ANTRAGSTELLER	ENTWURFSVERFASSER					
Gez.	Bearb.	Gepr.	Projekt-Nr.	Maßstab	Anlage	
Datum	Okt. 2023	Okt. 2023	Okt. 2023	117837	1:100	3.2.15
Name	wil	hap	wan	Bericht-Nr.		
Dateiname	117837-3-03-QP.DWG			04		

Q:\117837-3-03-QP.DWG - 15.05.2025 10:31:54