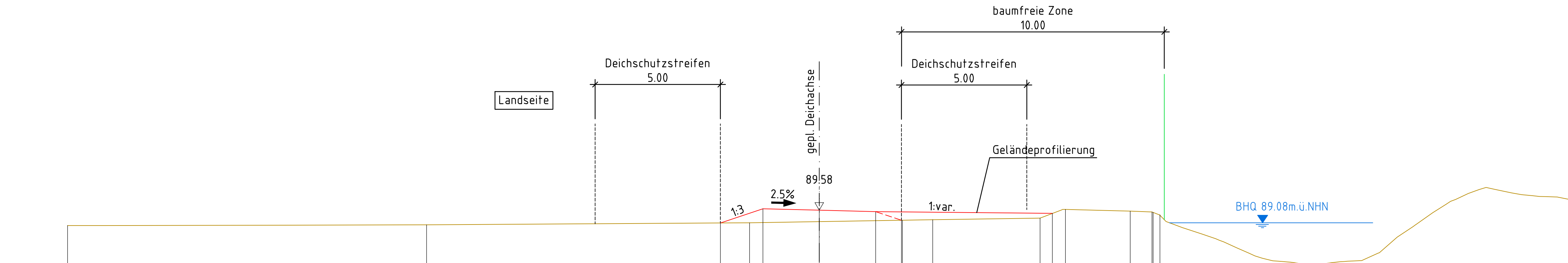


Querprofil linker Fanggrabendeich Deich-km 17+900





80.00 m ü. NHN

QP-Gruppe: 2

	Station	88.97	89.00	89.07	89.08	89.09	89.13	89.16	89.18	89.08	89.20	89.27	89.61	89.54	89.51	89.01	89.39
best. Vermessung [m ü. NHN]																	
geplantes Gelände [m ü. NHN]				89.07		89.64	89.58	89.52	89.18			89.45					
Station [m]		-30.00	-15.67	-3.94	-2.78	-2.25	0.00	2.25	3.28	3.32	4.53	8.81	9.82	12.41	13.28	13.32	13.60

Diese Unterlage und ihr Inhalt sind unser geistiges Eigentum. Sie darf nicht ohne unsere schriftliche Genehmigung vervielfältigt, unbefugten Dritten zur Einsicht überlassen oder sonstwie mitgeteilt werden oder zu anderen Zwecken, als sie dem Empfänger anvertraut ist, benutzt werden. Sie ist auf Verlangen zurückzugeben.

Antragsteller
 Wasserverband Modaugebiet
 Neuwiesenweg 7
 64521 Groß-Gerau

Entwurfsverfasser
 CDM Smith SE
 Darmstädter Str. 63
 64404 Bickenbach
 tel: 06257 504-0
 fax: 06257 504-100
 rhein-main@cdmsmith.com
 www.cdmsmith.com

Projekt
 Sanierung der kommunalen Rheinflügeldeiche an Modau und Fanggraben (Los 1)
 Entwurfsplanung

Titel
 Querprofil linker Fanggrabendeich, Deich-km 17+900

DATUM
 Groß-Gerau, 15.05.2025
 gez. Patrick Koch

DATUM
 Bickenbach, 15.05.2025
 gez. ppa. Lothar Heuser

ANTRAGSTELLER				ENTWURFSVERFASSER		Maßstab	Anlage
Gez.	Bearb.	Gepr.	Projekt-Nr.	Bericht-Nr.			
			117837	04		1:100	3.2.10
Datum	Okt. 2023	Okt. 2023	Okt. 2023				
Name	wil	hap	wan				
Dateiname	117837-3-03-QP.DWG						