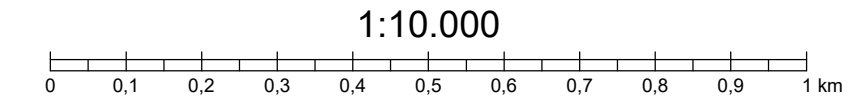


Legende

- Gemeindegrenze
- Deichachse Bestand gemäß digitalem Deichkataster (DDK)
- Planung**
- gepl. Deich
- BE-Flächen / Lagerflächen
- Baustellenzufahrt
- Baufeldgrenze / Arbeitsstreifen





Datengrundlage: Hessische Verwaltung für Bodenmanagement und Geoinformation

Wichtiger Hinweis!
 Die Plandarstellung der Ver- und Entsorgungsanlagen ist nach bestem Wissen auf Grundlage von Bestandsplänen der Ver- und Entsorgungsträger erstellt (digitalisiert) worden. Gleichwohl ist die Möglichkeit einer Abweichung nicht ausgeschlossen. Um Gefahren und Schäden zu vermeiden, erfordern örtliche Arbeiten eine Abstimmung mit den entsprechenden Ver- und Entsorgungsträgern.

| Geografischer Bezug | |
|----------------------|---|
| Lagebezugssystem: | ETRS89/UTM |
| Höhenreferenzsystem: | Deutsches Haupthöhennetz (DHHN2016) NHN |
| Höhenstatus: | HST 170 |

Diese Unterlage und ihr Inhalt sind unser geistiges Eigentum. Sie darf nicht ohne unsere schriftliche Genehmigung vervielfältigt, unbefugten Dritten zur Einsicht überlassen oder sonstwie mitgeteilt werden oder zu anderen Zwecken, als sie dem Empfänger anvertraut ist, benutzt werden. Sie ist auf Verlangen zurückzugeben.

| | | |
|---------------|---|--|
| Antragsteller |  Wasserverband MODAUGEBIET | Wasserverband Modaugebiet Neuwiesenweg 7 64521 Groß-Gerau |
|---------------|---|--|

| | | |
|-------------------|---|--|
| Entwurfsverfasser |  CDM Smith | CDM Smith SE Darmstädter Str. 63 64404 Bickenbach <small>tel: 06257 504-0 fax: 06257 504-100 rhein-main@cdmsmith.com www.cdmsmith.com</small> |
|-------------------|---|--|

Projekt Sanierung der kommunalen Rheinfügeldeiche an Modau und Fanggraben (Los 1)
Entwurfsplanung

Titel Lageplan Zuwegung und BE-Flächen

| | |
|---|---|
| DATUM Groß-Gerau, 15.05.2025 gez. Patrick Koch | DATUM Bickenbach, 15.05.2025 gez. ppa. Lothar Heuser |
| ANTRAGSTELLER | ENTWURFSVERFASSER |

| | | | | | | | | | |
|-------|-----------|-----------|-----------|-------------|--------------------------------------|---------|----------|--------|-------|
| Datum | Gez. | Bearb. | Gepr. | Projekt-Nr. | 117837 | Maßstab | 1:10.000 | Anlage | 1.0.3 |
| | Okt. 2023 | Okt. 2023 | Okt. 2023 | Bericht-Nr. | 04 | | | | |
| | wil | hap | wan | Dateiname | 117837-3-01_1-0-3_LP_BE_ZUWEGUNG.DWG | | | | |

Q:\117500-117837-500 CAD\500 ENTWURFSPLANUNG\551 ARD\117837-3-01_1-0-3_LP_BE_ZUWEGUNG.mxd 21. Mai 2025 02:26:55