







Zeichenerklärung

Grenzen genehmigt und beantragt

-  Geplante RBP Gesamtgrenze
-  Rechtskräftige Betriebsfläche
-  Abbaufäche Stufe I
-  Abbaufäche Stufe II

Windrosen

-  moderate Geländestrukturen
-  markante Geländestrukturen



Basaltlavatagebau Nieder-Ofleiden

Umweltverträglichkeitsprüfung für das RBP-Verfahren zur Erweiterung des Tagebaus

Ausschnitt aus dem Windatlas Hessen

MHINATURSTEIN 

MHI Naturstein GmbH
Senefelderstraße 14
63456 Hanau

100 0 100 200 m



Datengrundlagen Wind-Atlas: Hessische Verwaltung für Bodenmanagement und Geoinformation und © GeoBasis-DE / BKG 2022 (Daten verändert) | © Hessisches Landesamt für Naturschutz, Umwelt und Geologie.

KBS: ETRS89 / UTM zone 32N

EPSG: 25832

bearbeitet: AO

03/2026

Plangröße: DIN A4

geprüft: CF

03/2026

Maßstab:

freigegeben: SR

03/2026

1:12.500