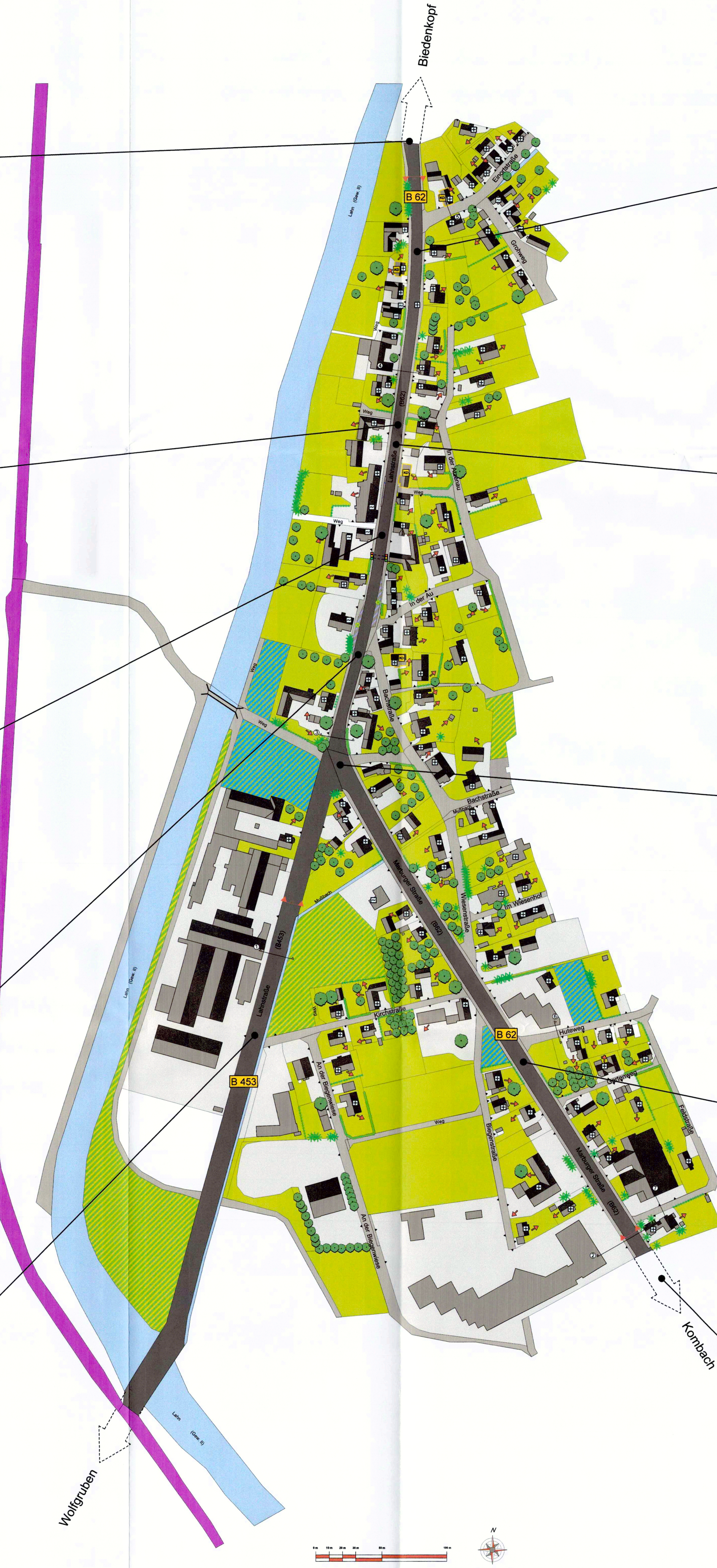





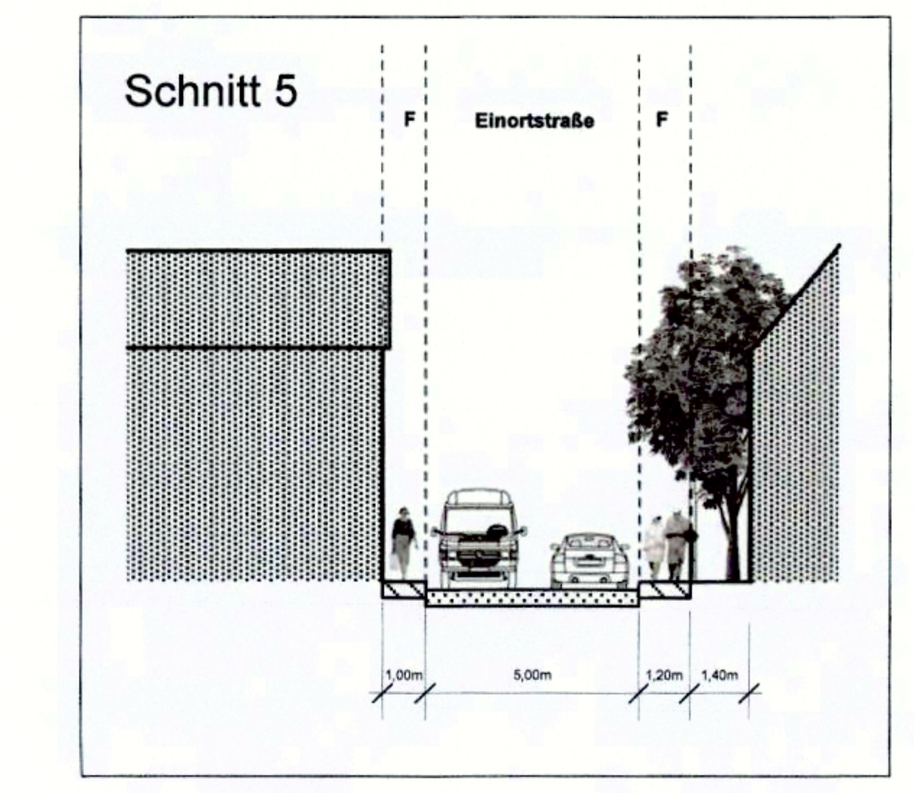

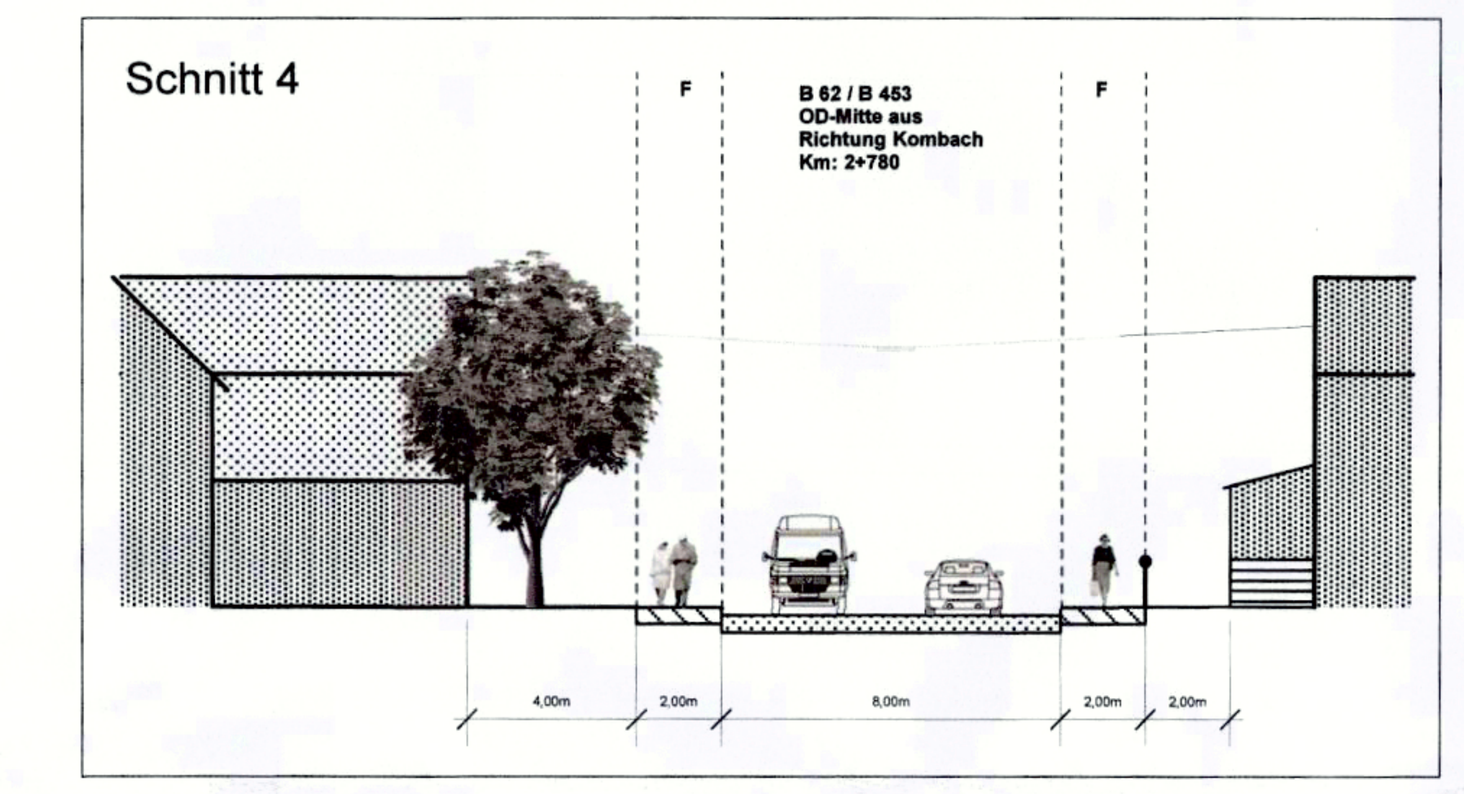

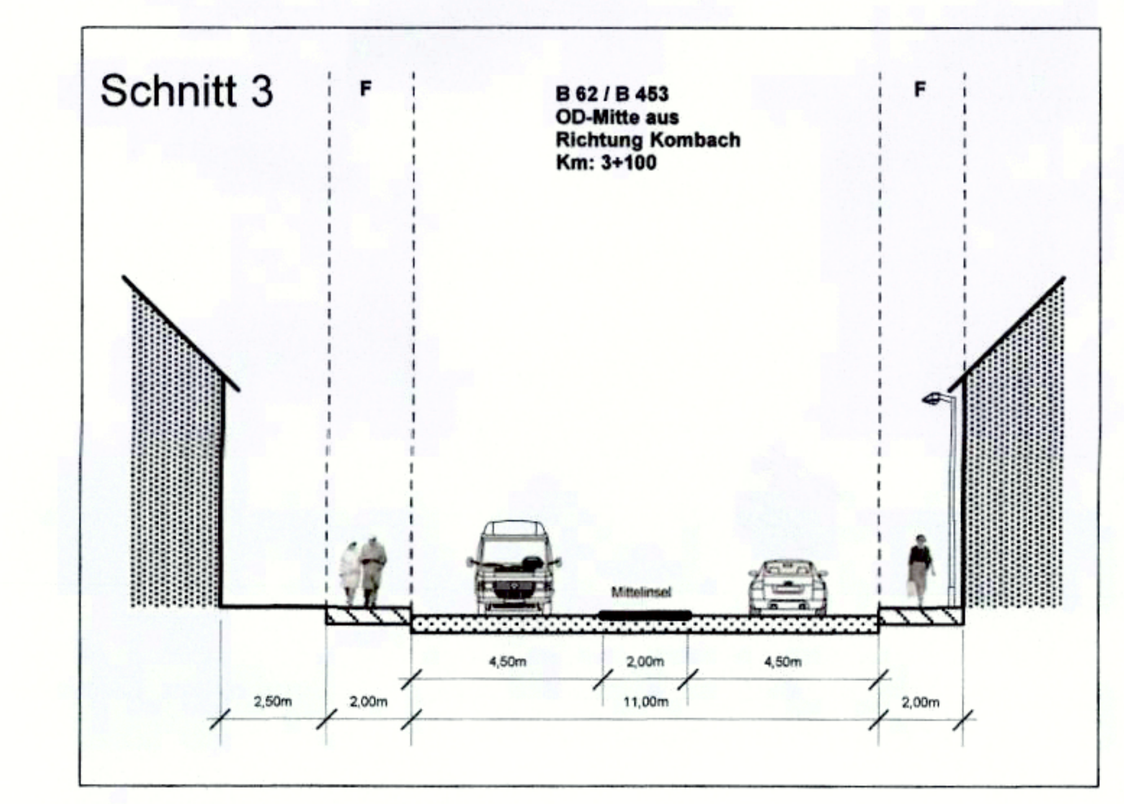

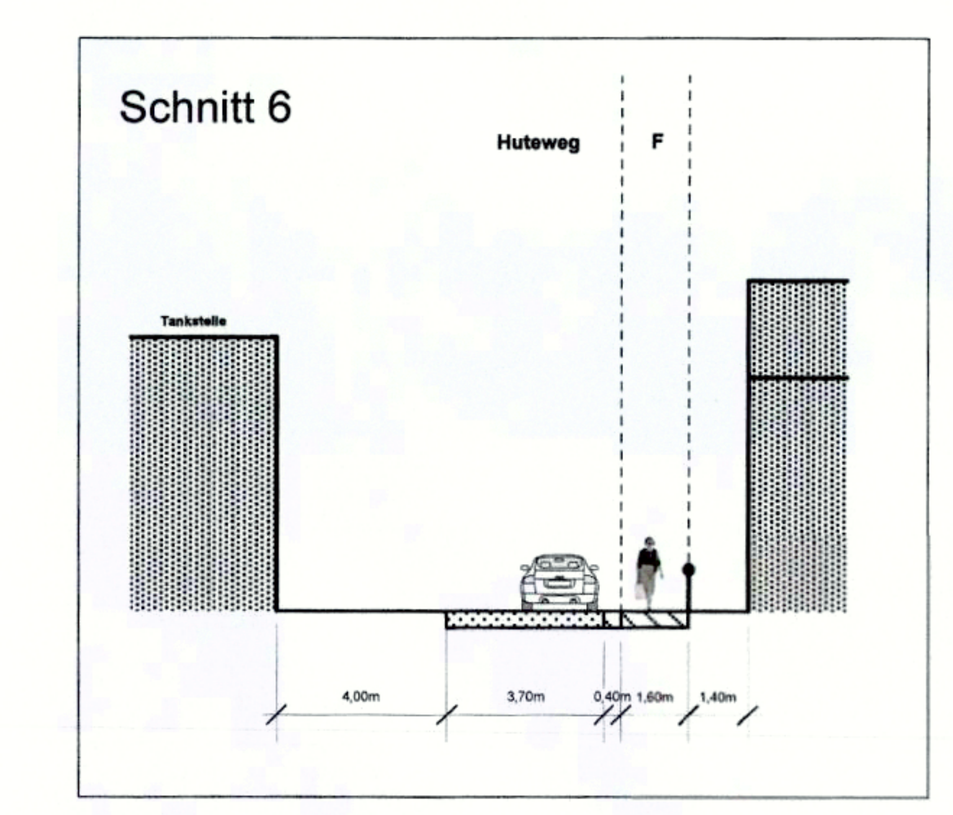

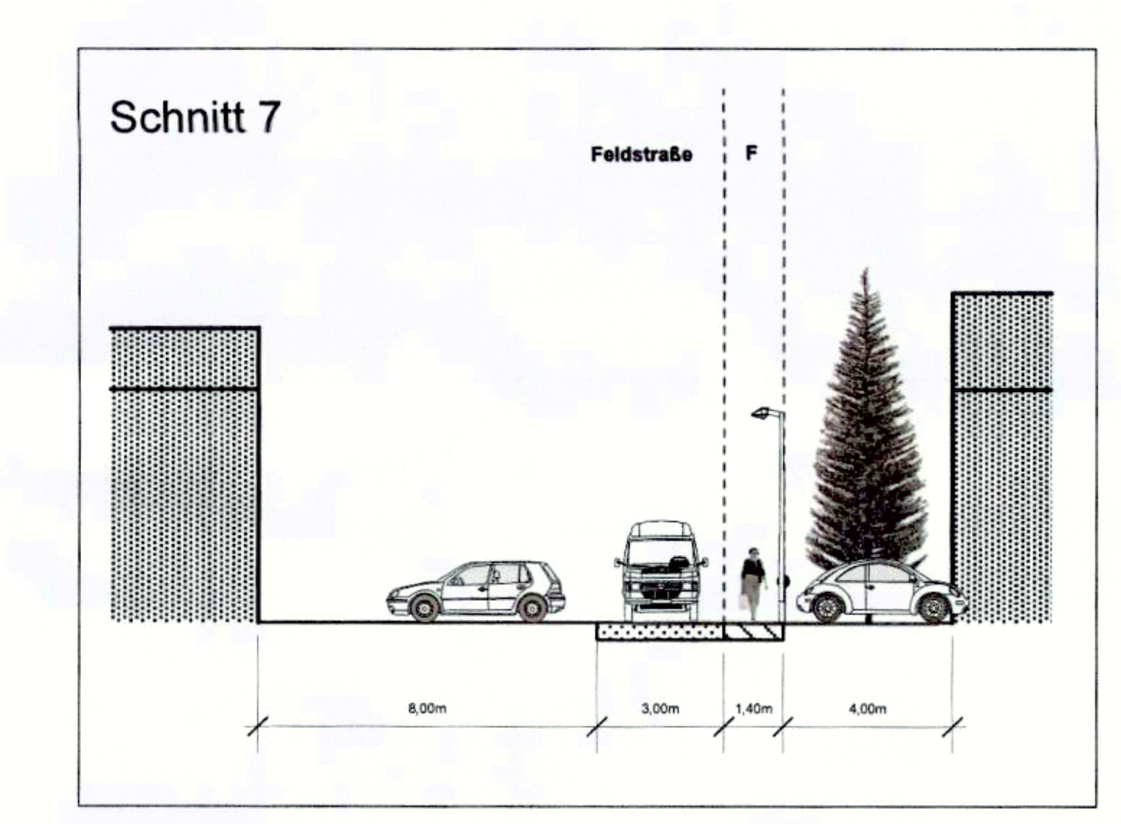

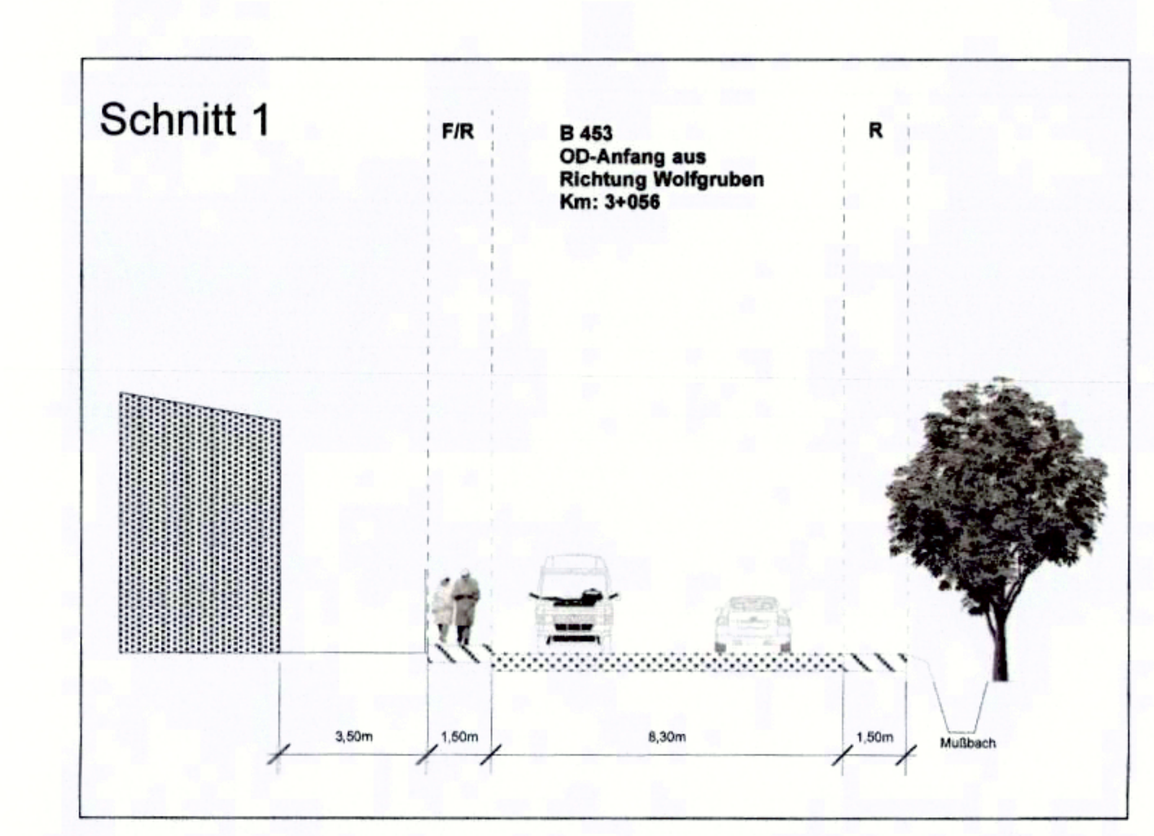

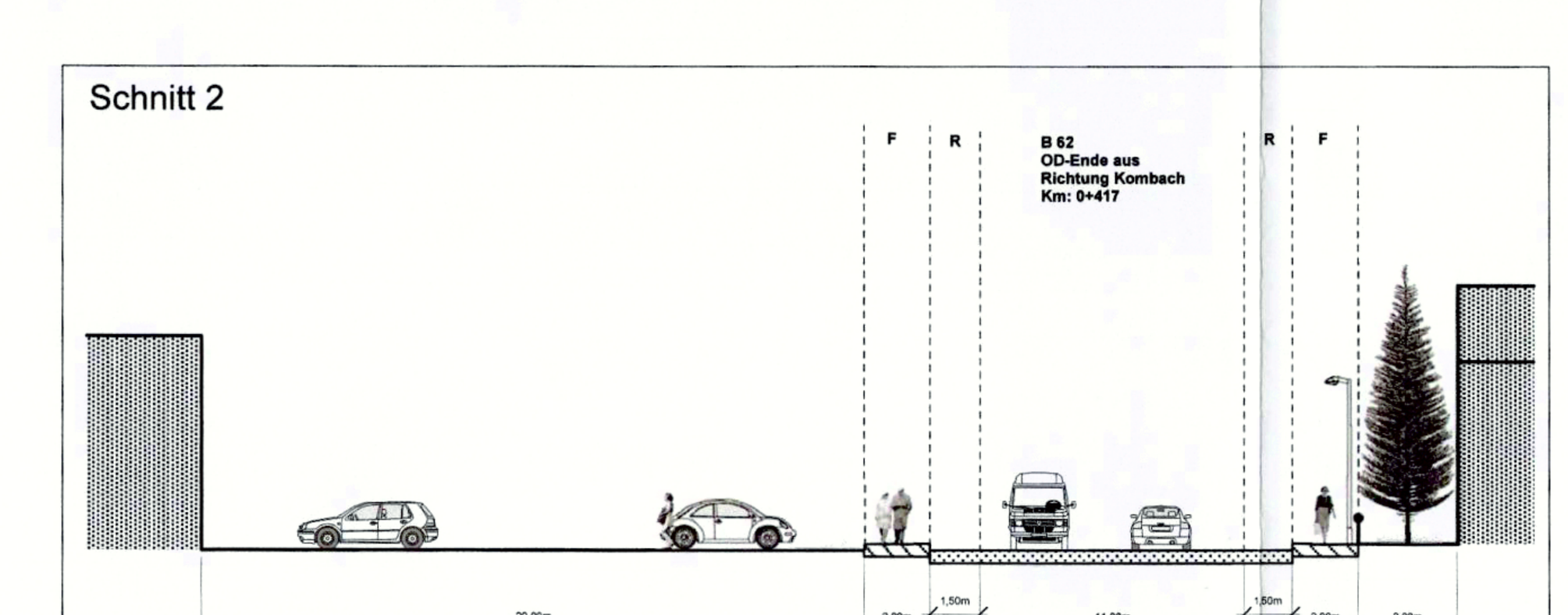

Legende:

Realnutzung

- unversiegelte Flächen
- versiegelte Flächen
- gewerbliche Flächen
- öffentliche Flächen - unversiegelt
- öffentliche Flächen - versiegelt

Gebäude

- Gebäude mit Firstausrichtung
- Gebäude unter Denkmalschutz - Kulturdenkmal

Baulicher Zustand

- gut
- mittel
- schlecht
- Orientierung der Ruhe-/Erholungsbereiche
- Grundstückszufahrt

Markante Gehölze (raumprägend)

- Laubbaum
- Nadelbaum
- Laubhecke
- Nadelhecke

Verkehrseinrichtungen

- Lichtsignalanlage - Fußgänger
- Bushaltestelle
- öffentliche Parkplätze
- Lage der OD-Grenzen

Sonstiges

- Bundesstraße
- Ortsstraßen - Wege
- Bahnlinie
- Gewässer - Lahn
- Straßenquerschnitte mit Blickrichtung

Nachrichtliche Unterlage Nr. 19.7.1.14.1
zum
Planfeststellungsbeschluss
vom 16. März 2021
Az. VI 1-E-061-k-04#2.189
Wiesbaden, den 25.03.2021
Hessisches Ministerium
für Wirtschaft, Energie, Verkehr
und Wohnen
Abt. VI
Im Auftrag
Regierungsoberrätin

Hessisches Ministerium für Wirtschaft, Energie, Verkehr und Wohnen

Amt für Straßen- und Verkehrswesen Marburg

HESSEN

Unterlage Nr.	
Blatt Nr.	1
Projekt Nr.	

Straße: B 62 Ortsumgehung Eckelshausen
Abschnitt „Wolfgruben bis Kernstadt Biedenkopf Süd"

Ortsdurchfahrt Eckelshausen
- Städtebauliche Struktur

	Datum	Zeichen
bearbeitet	04/11	Groß & Hausmann
gezeichnet	04/11	
geprüft		

Maßstab: 1 : 1.500