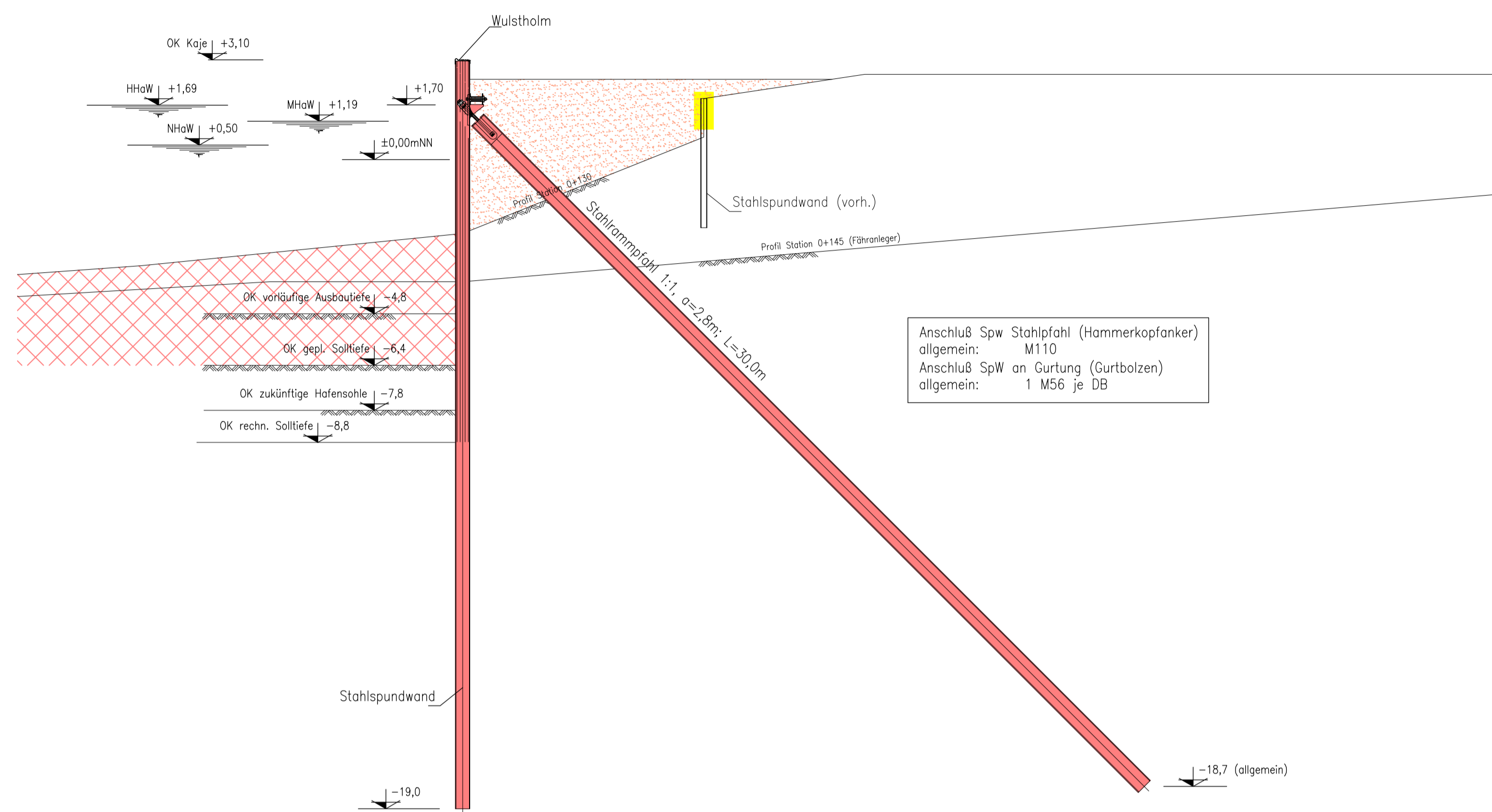
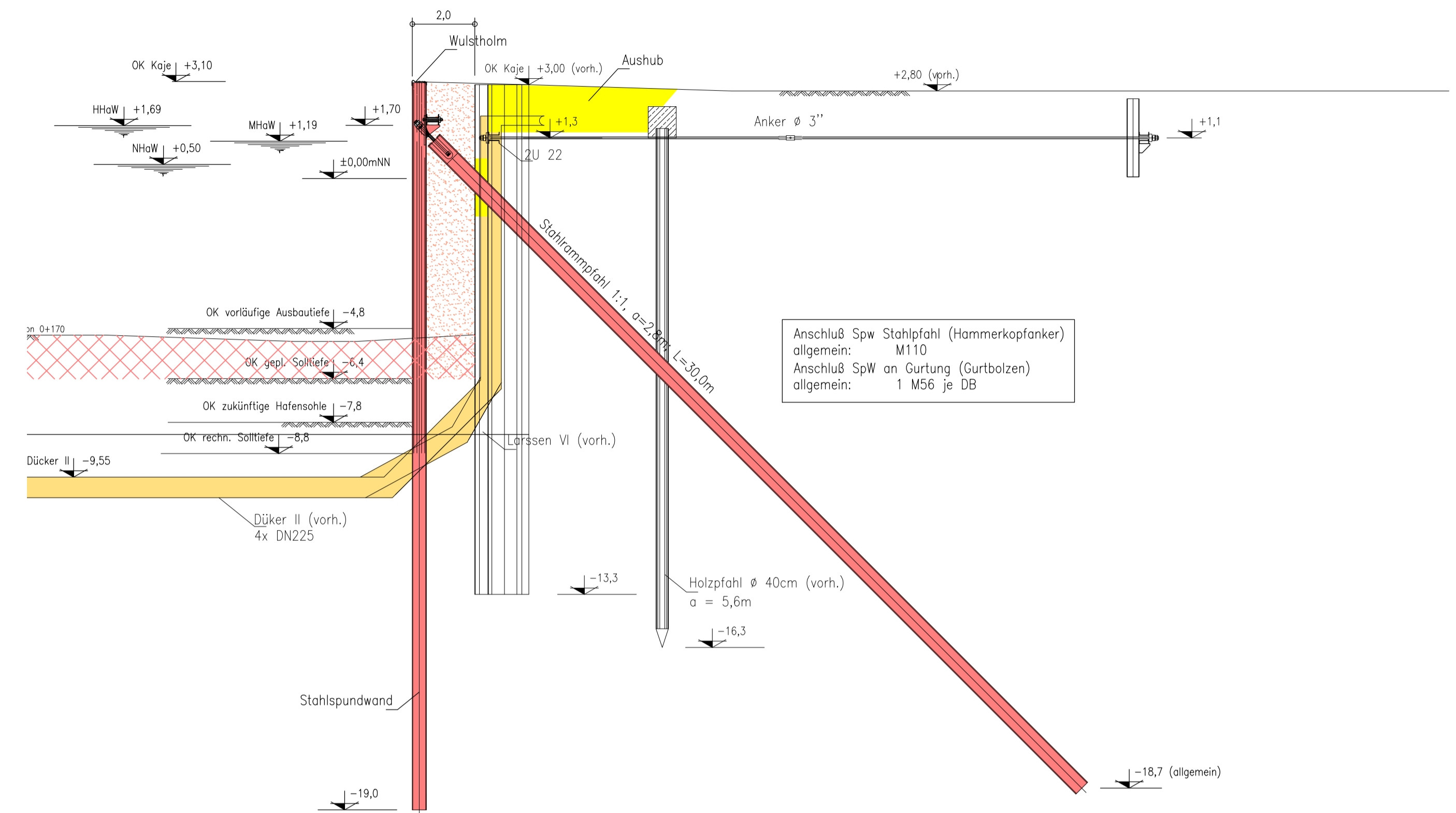


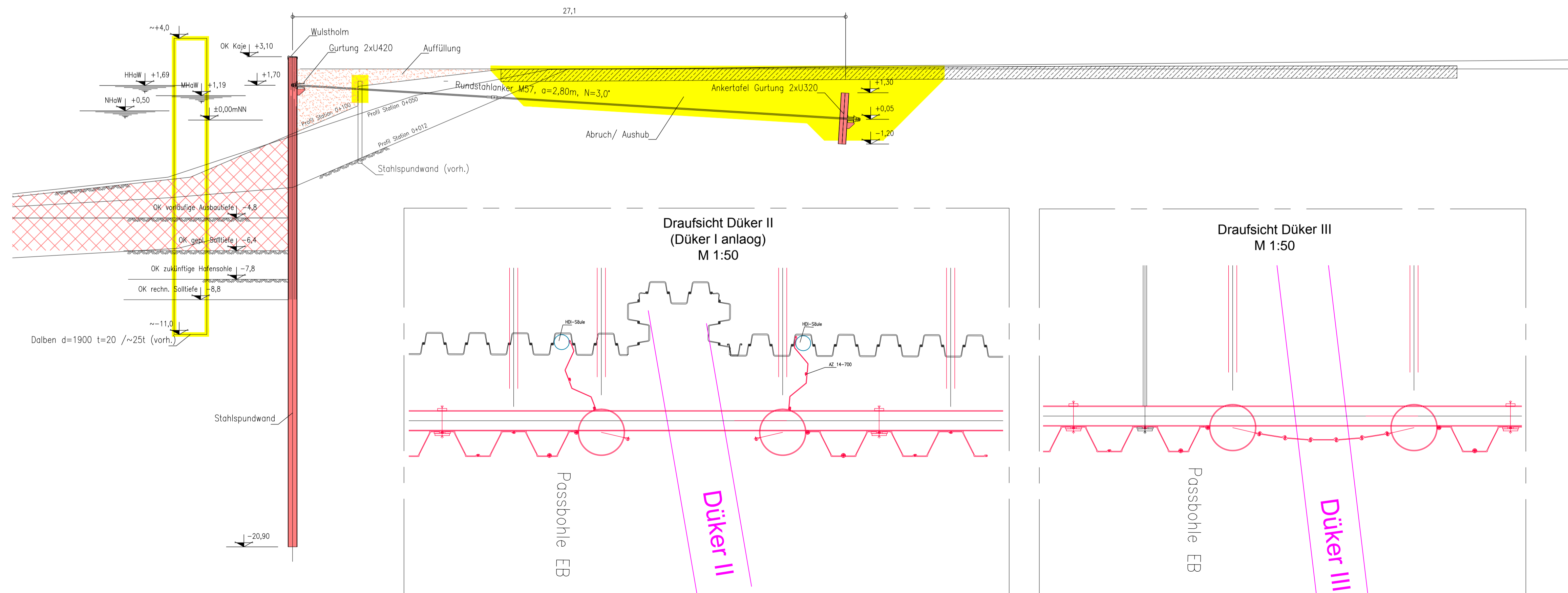
Regelquerschnitt Stat. 0+120 bis 0+150



Regelquerschnitt Stat. 0+150 bis 0+178



Regelquerschnitt Stat- 0+000 bis 0+120



Legende :

- Abbruch
- Neubau
- Baggerung
- Auffüllung

Alle Höhenangaben in [m] bezogen auf NN.
Koordinatensystem UTM

Leistungsphase: **Genehmigung**

Bauherr: **Freie Hansestadt Bremen**
Senator für Wirtschaft, Arbeit und Häfen (SWAH)

Projekt: **Kajenneubau Nr. 82 Ostseite, Fischereihafen II, Bremerhaven**

	Datum	Name	Maßstab:
Entworfen	16.03.2020	Pa	Regelquerschnitte 1:125 1:50
Bearbeitet	02.04.2020	Ku	
Geprüft	28.04.2020	KG	

Abteilung: **Umweltplanung** | Dok.-Id.: | Zeichnungs-Nr.: **2.3** | Index