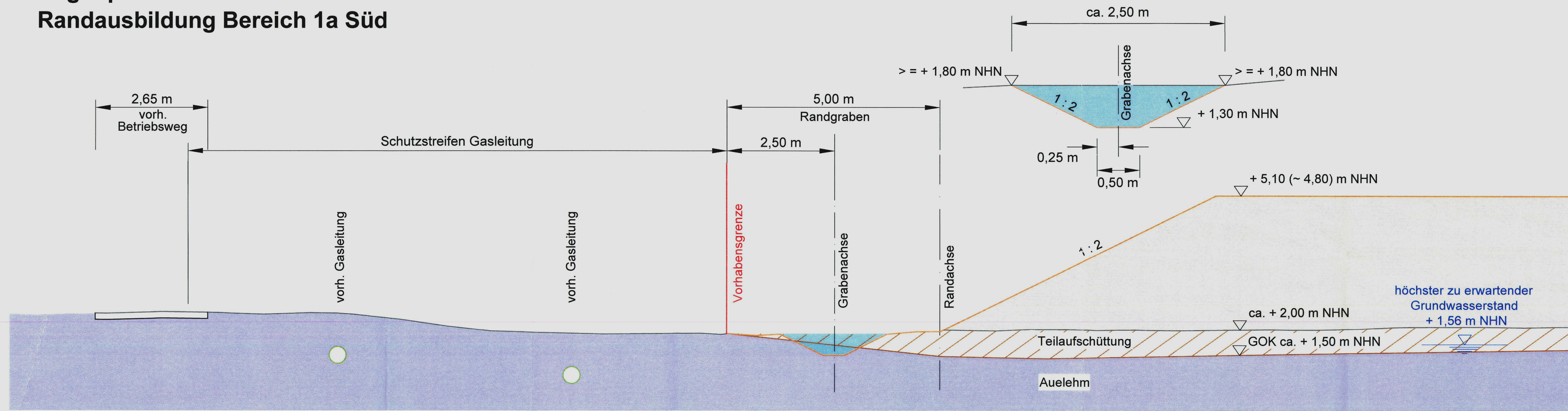
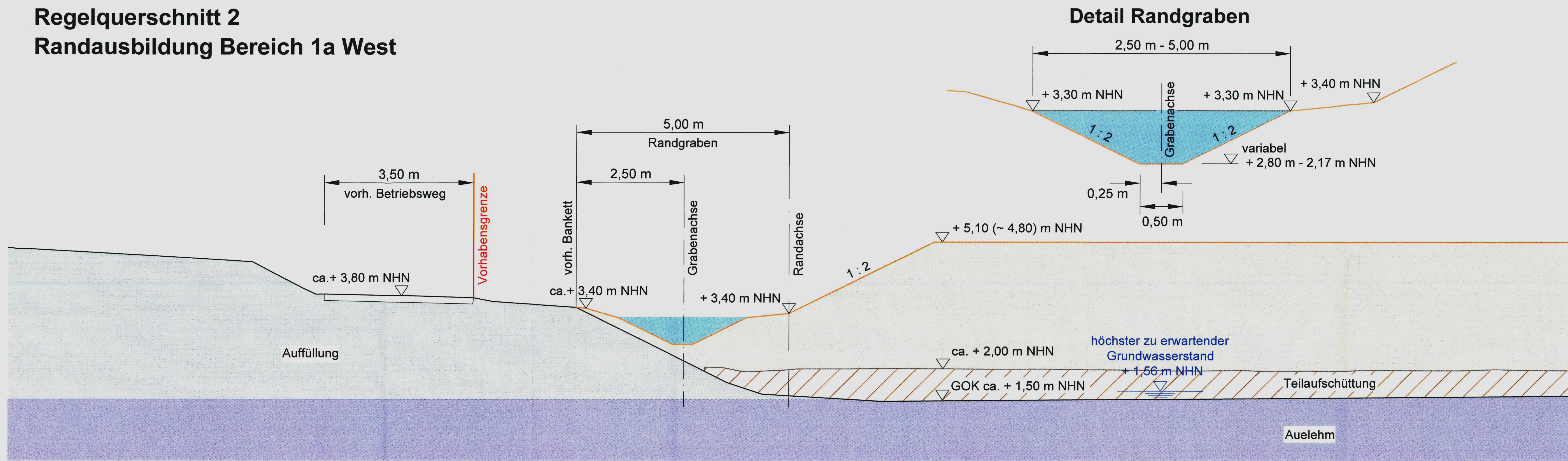


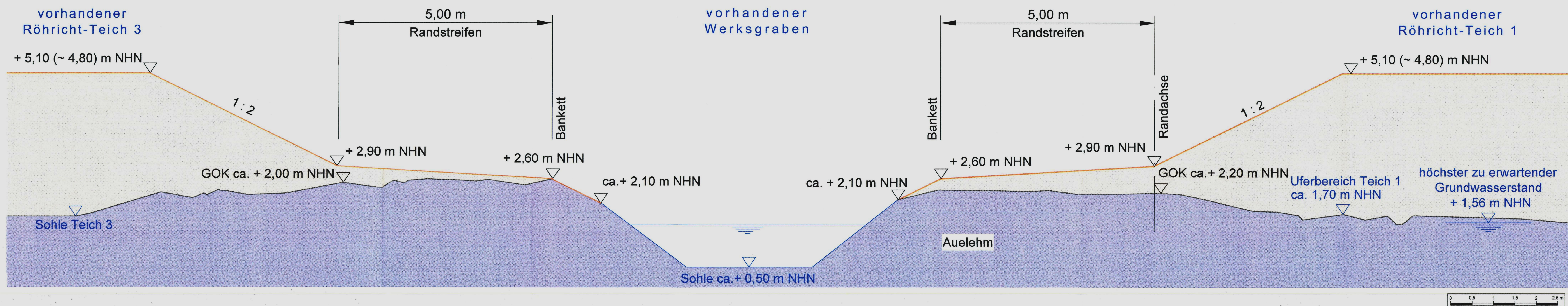
Regelquerschnitt 1 Randausbildung Bereich 1a Süd



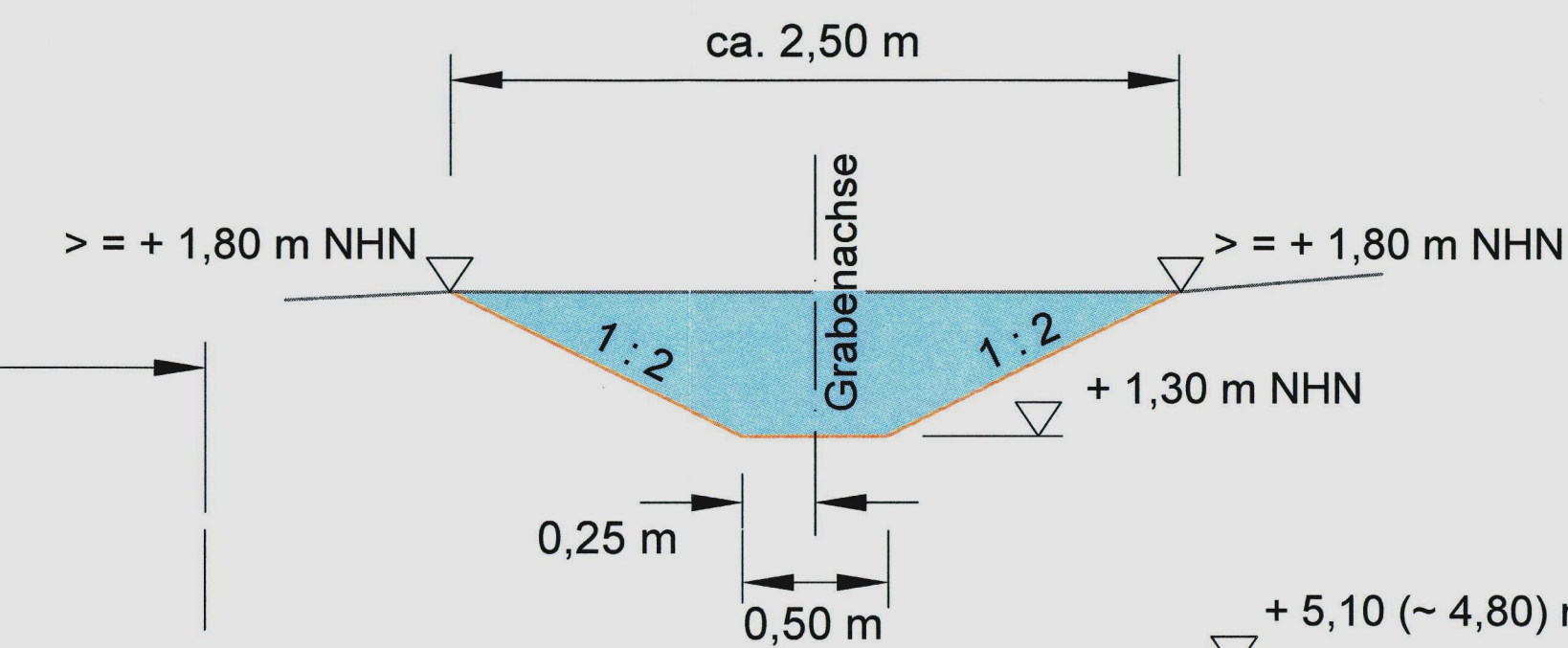
Regelquerschnitt 2 Randausbildung Bereich 1a West



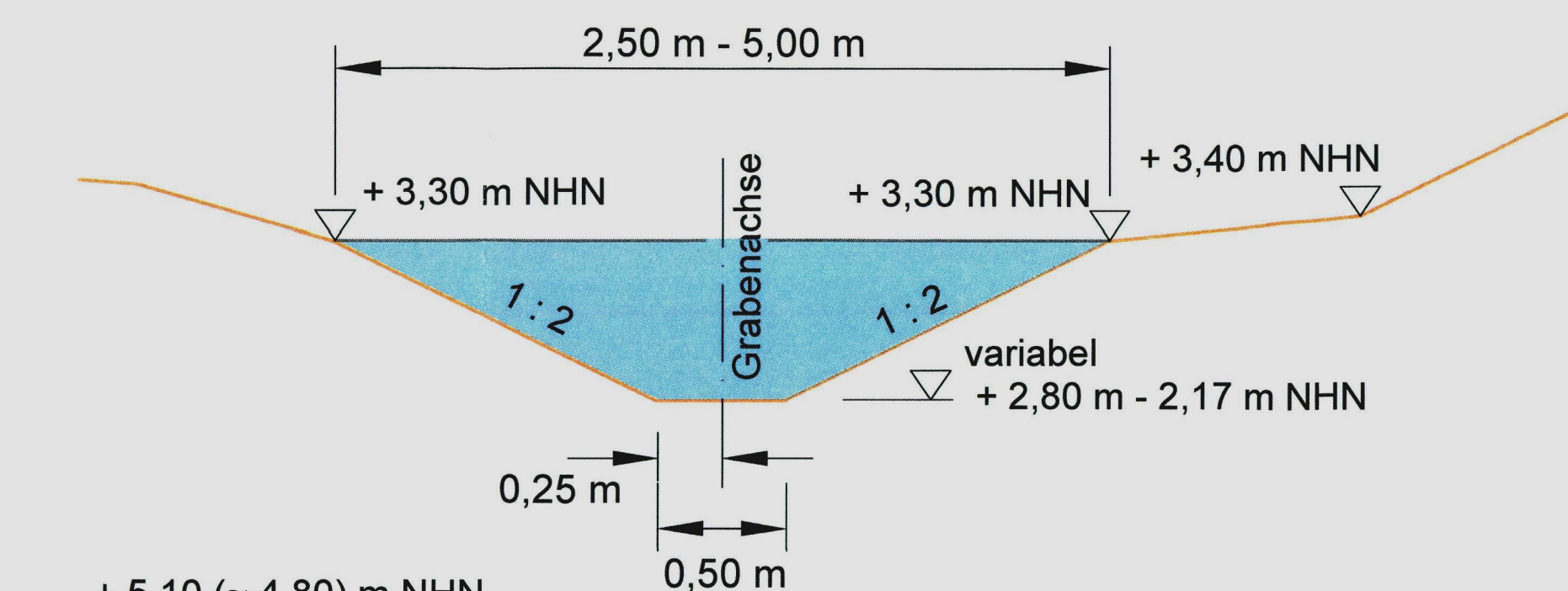
Regelquerschnitt 3 Randausbildung Bereich 1a Nord



Detail Randgraben



Detail Randgraben



Legende:

- gepl. Sandeinbau
- gepl. Randgraben
- Teilaufschüttung (bereits eingebaut)
- Auffüllung
- Auelehm
- + 5,10 (~ 4,80) m NHN Einbauhöhe (~ Höhe nach angenommener Setzung)

Im wasserbehördlichen Verfahren geprüft
Bremen, ... 02. FEB. 2024
Die Senatorin für Umwelt, Klima
und Wissenschaft
Im Auftrag

Anlage-Nr.: **3.5**

Entwurf	Auftr.-Nr.	Änderungs-Nr.	Index	Art der Änderung	Datum	Name
IGB	22-3065 11 LP 114					
Massstab		1:50		Dekarbonisierung der Stahlproduktion		
Projektziele		Geländeaufhöhung des Röhricht-Biotopes				
Form		Genehmigungsplanung				
Blattgröße		970 x 650				
Norm		Regelquerschnitte Bereich 1a				
Standort		RQ 1 (Süd), RQ 2 (West), RQ 3 (Nord)				
Index		0				