

Legende Planung

Fahrbahn

Gehweg

Radweg

Haltestelle

Rasengleis

geschlossener Oberbau

Bäume entfallen

Anrampung

VORABZUG 16.10.13

Schüßler-Plan

Ingenieurgesellschaft mbH

Venloer Straße 301-303

50823 Köln

Köln, den

Auftrag Nr.

21121045

Datum

Name

gez.

mai 2013

Schönke

bearb.

mai 2013

Skunca

gepr.

.....

Geo

Bremen

GeoInformation Bremen

Landesamt für

Kataster - Vermessung - Immobilienbewertung - Informationssysteme

28217 Bremen - Lloydstraße 4

Freie Hansestadt Bremen

Referat 14

Tel.: 0421 / 361 55 83 oder 361 599 31

Fax.: 0421 / 361 55 85

Freie Hansestadt Bremen

Bau und Vermietung von Nahverkehrsanlagen

Betrieb gewerblicher Art

Bremen, den

Verantw. Leiter (BOStrab §7 (6))

Projektleitung (überprüft)

Abteilungsleitung

Amtsleitung (ASV)

Maßstab

Objekt

Anlagen-Nr.:

Az:

Proj.-Nr.:

1 : 500

Lageplan Abschnitt III, Variante - 1

3.1



Legende Planung

Fahrbahn

Gehweg

Radweg

Haltestelle

Rasengleis

geschlossener Oberbau

Bäume entfallen

Anrampung

VORABZUG 16.10.13

Schübler-Plan
Ingenieurgesellschaft mbH
Venloer Straße 301-303
50823 Köln

Auftrag Nr. 21121045

Datum

2013

Name

Stubenrauch

gez.

2013

bearb.

2013

gepr.

Skunca

Köln, den

Unterschrift

GeoInformation Bremen
Landesamt für
Kataster - Vermessung - Immobilienbewertung - Informationssysteme
28217 Bremen - Lloydstraße 4

Freie Hansestadt Bremen

Referat 14

Tel.: 0421 / 361 55 83 oder 361 599 31

Fax.: 0421 / 361 55 85

Freie Hansestadt Bremen
Bau und Vermietung von Nahverkehrsanlagen
Betrieb gewerblicher Art

Bremen, den

Verantw. Leiter
(BOStrab §7 (6))

Projektleitung (überprüft)

Abteilungsleitung

Amtsleitung (ASV)

Maßstab

Objekt

Anlagen-Nr.:

Az:

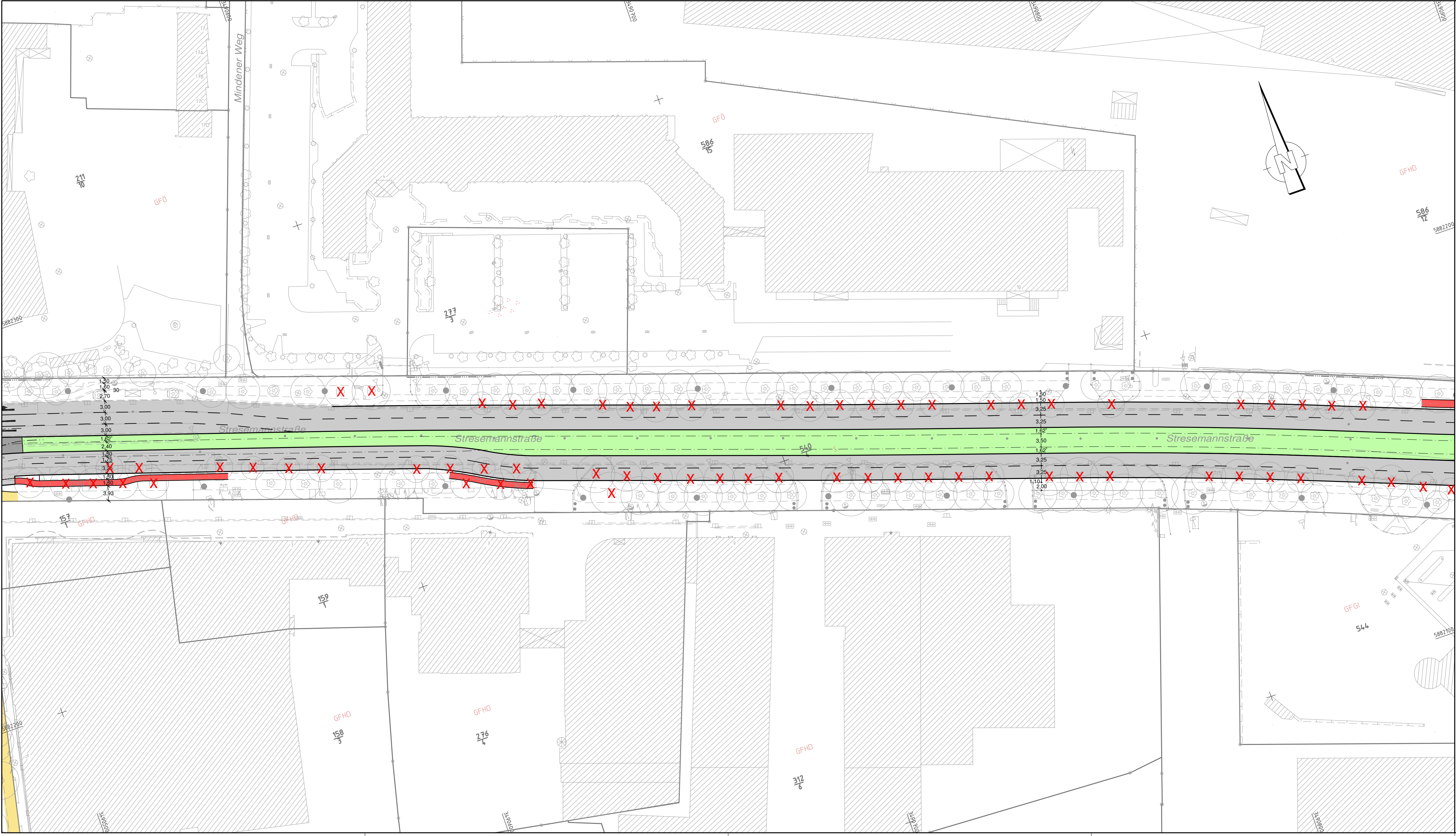
Proj.-Nr.:

1 : 500

Lageplan Abschnitt III,
Variante - 5

3.5

Köln, 16.10.13
Schübler-Plan
Datei: \\k-aps-0\dassendorf.schuebler-plan\local\CARD-Projekte\CARD\B\1045\Plan Nr. - Abschnitt III-V5.PLT, Abschnitt III-V5



Legende Planung

- Fahrbahn
- Gehweg
- Radweg
- Haltestelle
- Rasengleis
- geschlossener Oberbau
- Bäume entfallen
- Anrampung

VORABZUG 16.10.13

Schüßler-Plan
Ingenieurgesellschaft mbH
Venloer Straße 301-303
50823 Köln

Auftrag Nr. 21121045

Datum Name

gez. Mai 2013 Stubenrauch

bearb. Mai 2013 Skunca

gepr.

Köln, den

Unterschrift

GeoInformation Bremen
Landesamt für
Kataster - Vermessung - Immobilienbewertung - Informationssysteme
28217 Bremen - Lloydstraße 4

Freie Hansestadt Bremen

Referat 14 Tel.: 0421 / 361 55 83 oder 361 599 31 Fax.: 0421 / 361 55 85

Freie Hansestadt Bremen
Bau und Vermietung von Nahverkehrsanlagen
Betrieb gewerblicher Art

Bremen, den

Verantw. Leiter
(BOStrab §7 (6))

Projektleitung (überprüft)

Abteilungsleitung

Amtsleitung (ASV)

Maßstab

Objekt

Anlagen-Nr.:

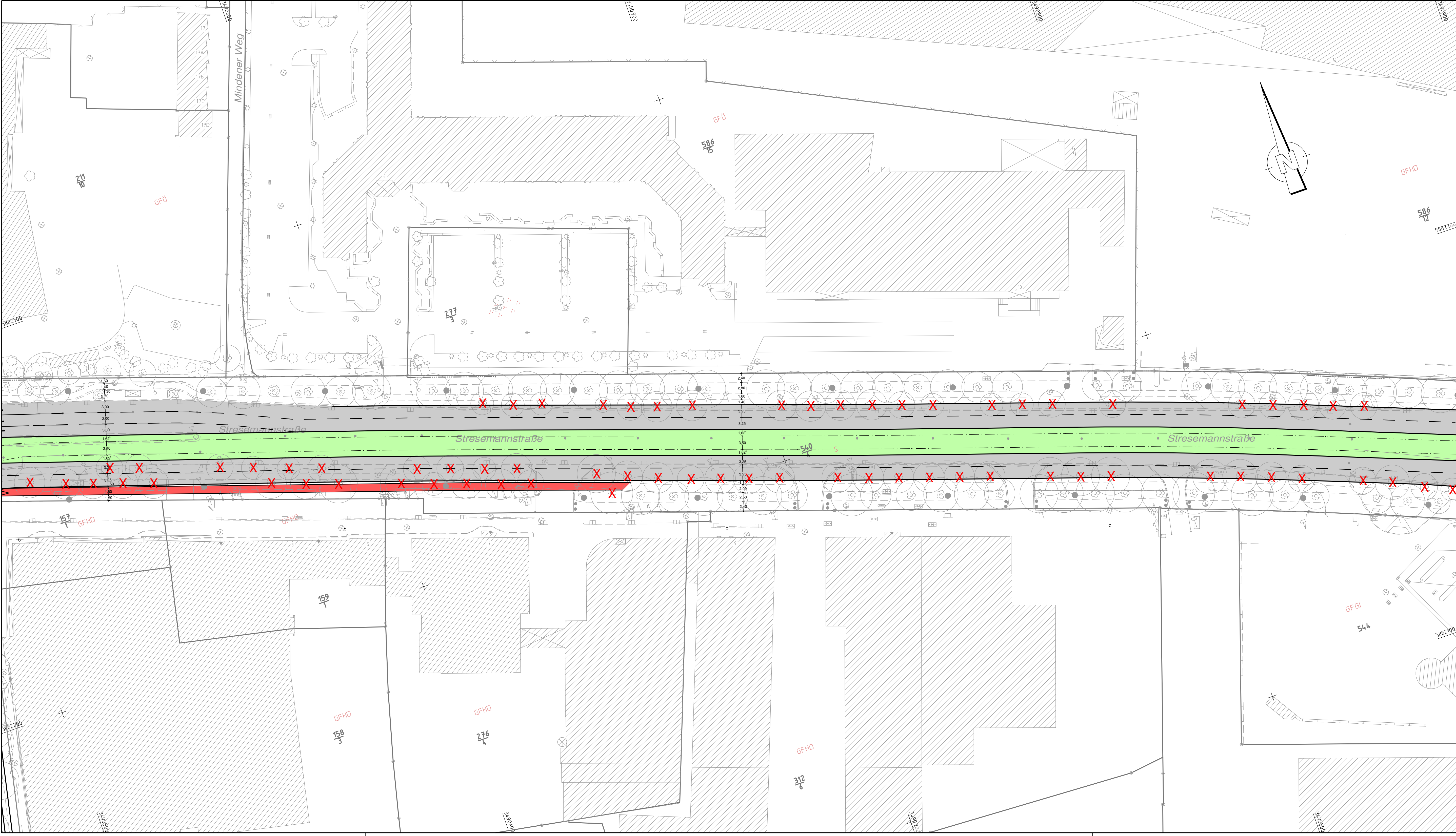
Az:

Proj.-Nr.:

1 : 500

Lageplan Abschnitt III,
Variante - 4

3.4



Legende Planung

Fahrbahn

Gehweg

Radweg

Haltestelle

Rasengleis

geschlossener Oberbau

Bäume entfallen

Anrampung

VORABZUG 16.10.13

Schübler-Plan
Ingenieurgesellschaft mbH
Venloer Straße 301-303
50823 Köln

Auftrag Nr. 21121045

Datum

Name

gez. Mai 2013

Stubenrauch

bearb. Mai 2013

Skunca

gepr.

Köln, den

Unterschrift

GeoInformation Bremen
Landesamt für
Kataster - Vermessung - Immobilienbewertung - Informationssysteme
28217 Bremen - Lloydstraße 4

Freie Hansestadt Bremen

Referat 14

Tel.: 0421 / 361 55 83 oder 361 599 31

Fax.: 0421 / 361 55 85

Freie Hansestadt Bremen
Bau und Vermietung von Nahverkehrsanlagen
Betrieb gewerblicher Art

Bremen, den

Verantw. Leiter
(BOStrab §7 (6))

Projektleitung (überprüft)

Abteilungsleitung

Amtsleitung (ASV)

Maßstab

Objekt

Anlagen-Nr.:

Az:

Proj.-Nr.:

1 : 500

Lageplan Abschnitt III,
Variante - 3

3.3



Legende Planung

Fahrbahn

Gehweg

Radweg

Haltestelle

Rasengleis

geschlossener Oberbau

Bäume entfallen

Anrampung

VORABZUG 16.10.13

Schüßler-Plan

Ingenieurgesellschaft mbH

Venloer Straße 301-303

50823 Köln

Köln, den

Geo

Information Bremen

Landesamt für

Kataster - Vermessung - Immobilienbewertung - Informationssysteme

28217 Bremen - Lloydstraße 4

Freie Hansestadt Bremen

Auftrag Nr. 21121045

Datum

21.10.2013

Name

Stubenrauch

gez.

21.10.2013

gepr.

21.10.2013

Skunca

Referat 14

Tel.: 0421 / 361 55 83 oder 361 599 31

Fax.: 0421 / 361 55 85

Freie Hansestadt Bremen

Bau und Vermietung von Nahverkehrsanlagen

Betrieb gewerblicher Art

Bremen, den

Verantw. Leiter (BOStrab §7 (6))

Projektleitung (überprüft)

Abteilungsleitung

Amtsleitung (ASV)

Maßstab

Objekt

Anlagen-Nr.:

Az:

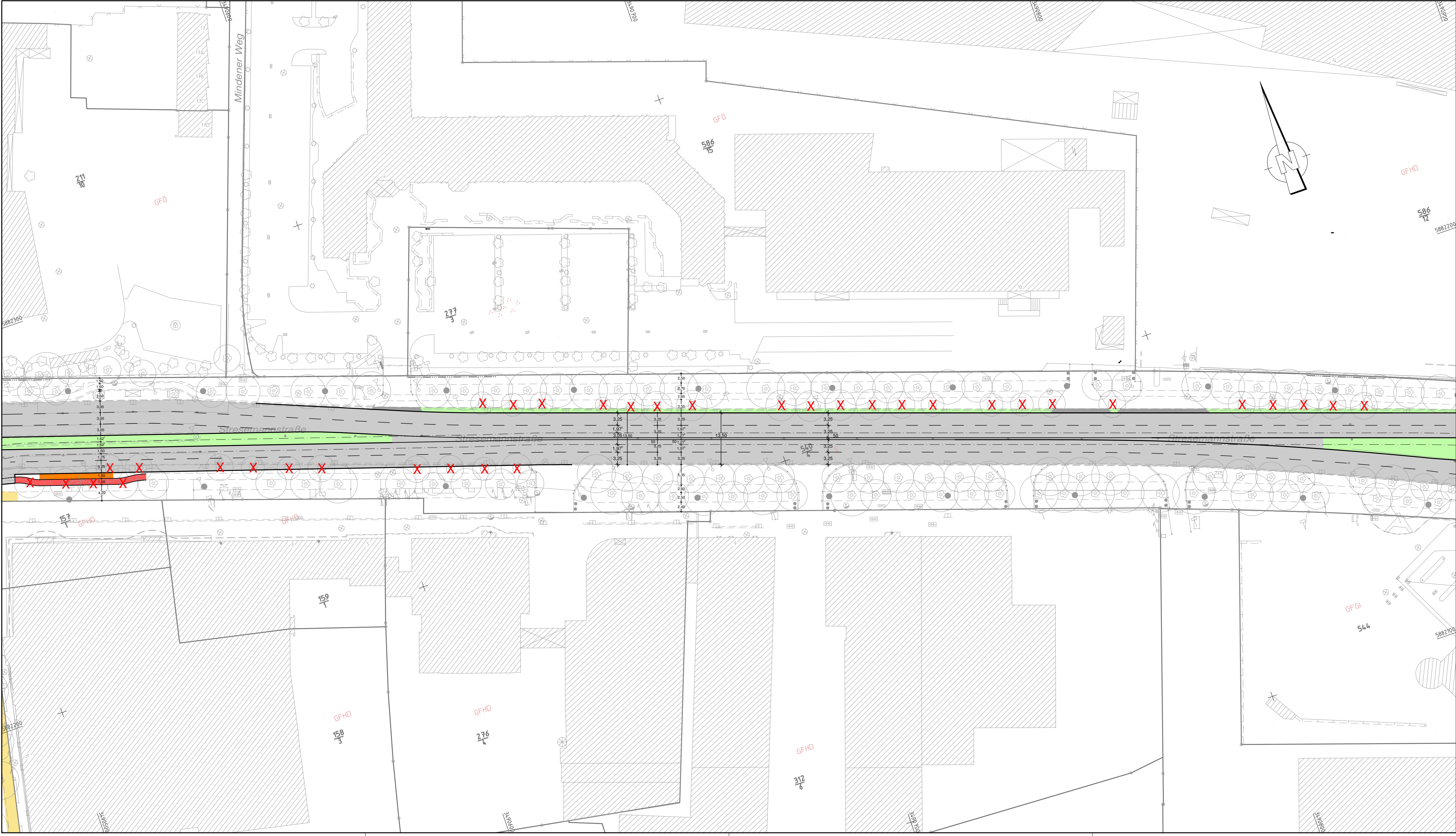
Proj.-Nr.:

1 : 500

Lageplan Abschnitt III, Variante - 2

3.2

Köln, 16.10.13
Schüßler-Plan
Datei: \\kaps-0\dassendorf.schuessler-plan\local\CARD-Projekte\CARD\B\1045\N
Plan Nr.: Abschnitt-III_V2_P1_T1_Abschnitt-III_V2



Legende Planung

Fahrbahn

Gehweg

Radweg

Haltestelle

Rasengleis

geschlossener Oberbau

Bäume entfallen

Anrampung

VORABZUG 16.10.13

Schüßler-Plan

Ingenieurgesellschaft mbH

Venloer Straße 301-303

50823 Köln

Köln, den

Unterschrift

Auftrag Nr.

21121045

Datum

Name

gez.

Mai 2013

Stubenrauch

bearb.

Mai 2013

Skunca

gepr.

Geo

Bremen

GeoInformation Bremen

Landesamt für

Kataster - Vermessung - Immobilienbewertung - Informationssysteme

28217 Bremen - Lloydstraße 4

Freie Hansestadt Bremen

Referat 14

Tel.: 0421 / 361 55 83 oder 361 599 31

Fax.: 0421 / 361 55 85

Freie Hansestadt Bremen

Bau und Vermietung von Nahverkehrsanlagen

Betrieb gewerblicher Art

Bremen, den

Verantw. Leiter (BOStrab §7 (6))

Projektleitung (überprüft)

Abteilungsleitung

Amtsleitung (ASV)

Maßstab

Objekt

Anlagen-Nr.:

Az:

Proj.-Nr.:

1 : 500

Lageplan Abschnitt III, Variante - 6

3.6