






Querverbinding Ost

Konflikte

Verlust / Beeinträchtigung von Bäumen

-  Fällung von Bäumen
-  Fällung von Bäumen, die nach BaumSchVO geschützt sind; laufende Nummer nach BLOCK-DANIEL (2013)
-  Beeinträchtigung von Bäumen
-  Beeinträchtigung von Bäumen, die nach BaumSchVO geschützt sind; laufende Nummer nach BLOCK-DANIEL (2013)
-  Baum bleibt erhalten und wird nicht beeinträchtigt


Flächenversiegelung

-  Versiegelung

Sonstiges

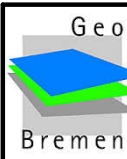

-  Bestand


-  Planung

-  Untersuchungsgebiet

2	Feuerwehrüberfahrt: Befestigung durch Rasengittersteine	20.10.2017	Müller	Birkhoff
1	Veränderte Wegeführung Konrad-Adenauer-Allee / Steubenstraße / Beneckendorffallee	20.09.2017	Müller	Birkhoff
Nr.	Art der Änderung:	Datum	gez.	gepr.

 Dipl.-Ing. M. Birkhoff + Partner Bremen, den 08.02.2018	Schuppen 1 Konsul-Smidt-Straße 24 28217 Bremen 0421-61959944 bremen@birkhoff-partner.de Königsstraße 31 30175 Hannover 0511-3360010 hannover@birkhoff-partner.de gez. Birkhoff Unterschrift	Projekt-/Auftrags-Nr. 507		
		gez.	Datum	Name
		bearb.	11.05.2015	Müller
		gepr.	11.05.2015	Birkhoff

	GeoInformation Bremen Landesamt für Kataster - Vermessung - Immobilienbewertung - Informationssysteme 28217 Bremen - Lloydstraße 4	 Freie Hansestadt Bremen
	Referat 14 Tel.: 0421 / 361 55 83 oder 361 599 31 Fax.: 0421 / 361 55 85	

Freie Hansestadt Bremen		
Bau und Vermietung von Nahverkehrsanlagen Betrieb gewerblicher Art		
Bremen, den 28. Mrz. 2018		
<div>Verantw. Leiter (BOStrab §7 (6))</div> <div>gez. i.A. Dettmer gez. i.A. Reiche gez. Pieper</div> <div>Projektleitung (überprüft) Abteilungsleitung Abteilungsleitung (ASV)</div>		
Maßstab	Objekt	Anlagen-Nr.:
1 : 1000	Querverbindung Ost Landschaftspflegerischer Begleitplan Konfliktplan	10.2.2a
		Az:
		Proj.-Nr.: