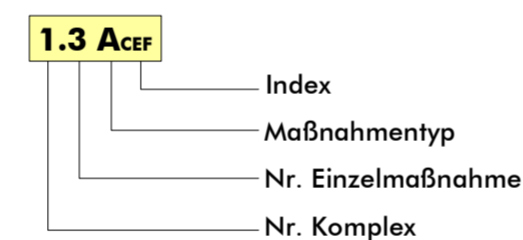


Maßnahmen

Maßnahmenplanung

- Flächige Gehölzpflanzung/Hecke
- Grünland, extensiv
- Laub- / Obstbaum
- Vegetationsfreie Fläche
- Zauneidechsen-Habitatstruktur (gem. Arbeitshilfe, LFU)
- Bestand/ Auszugszustand (Code nach BayKompV)
- A11 Intensiv bewirtschaftete Äcker ohne oder mit stark verarmter Segetalvegetation
- B112- WH00BK Mesophile Gebüsche und Hecken mit überwiegend einheimischen, standortgerechten Arten
- K11 Artenarme Säume und Staudenfluren
- P22 Privatgärten und Kleingartenanlagen, strukturreich
- V332 Rad-/Fußwege und Wirtschaftswege, unbefestigt und bewachsen
- Einzelbäume / Baumreihen / Baumgruppen mit überwiegend einheimischen, standortgerechten Arten, mittlere Ausprägung
- Einzelbäume / Baumreihen / Baumgruppen mit überwiegend einheimischen, standortgerechten Arten, alte Ausprägung
- Prognosezustand (Code nach BayKompV)
- G212 Mäßig extensiv bis extensiv genutztes, artenreiches Grünland frischer bis mäßig trockener Standorte
- O43 Sonstige natürliche und naturnahe vegetationsfreie/-arme Flächen aus bindigem Substrat
- B112- WH00BK Mesophile Gebüsche und Hecken mit überwiegend einheimischen, standortgerechten Arten
- Einzelbäume / Baumreihen / Baumgruppen mit überwiegend einheimischen, standortgerechten Arten, alte Ausprägung
- B432 Streuobstbestände im Komplex mit intensiv bis extensiv genutztem Grünland, mittlere bis alte Ausbildung
- Grenze der Ausgleichsfläche

Maßnahmenkennung



Erläuterung Maßnahmentyp

- V Vermeidungsmaßnahmen
- A Ausgleichsmaßnahmen
- G Gestaltungsmaßnahmen
- E Ersatzmaßnahme

Erläuterung Index

- CEF Artenschutzrechtliche Maßnahme zur Erhaltung der ökologischen Funktion der Fortpflanzungs- und Ruhestätten (continuous ecological functionality)
- FCS Artenschutzrechtliche kompensatorische Maßnahme zur Sicherung eines günstigen Erhaltungszustandes (favourable conservation status)

Maßnahmennummer und Beschreibung

- 11A FCS Entwicklung von Zauneidechsenlebensräumen

Wirkdistanzen

- 50m Beeinträchtigungszone 50 m, BAB A3

Schutzgebiete, gesetzlich geschützte Biotope

- Biotop laut amtlicher Biotopkartierung mit Nummer
- Wasserschutzgebiet

Nachrichtlich

- Flurstück mit Flurstücksnummer

Sonstiges

- Abgrenzung des Untersuchungsraums



Entwurfsbearbeitung: arc.grün landschaftsarchitekten.stadtplaner.gmbh Steigweg 24, 97318 Kitzingen, T 09321 2680050, info@arc-gruen.de	bearbeitet:	12.2023	Müller
	gezeichnet:	12.2023	Bejand
	geprüft:	12.2023	Rentsch
Projekt-Nr.:		18-096	
Ort, Datum:		C. Müller	

 Die Autobahn Niederlassung Nordbayern Flaschenhofstraße 55, 90402 Nürnberg	bearbeitet:		
	gezeichnet:	A521	Henkel
	geprüft:		
	PSP-Nr.:	A-02233-00	
Datei:			

Nr.	Art der Änderung	Datum	Zeichen

Lagesystem	DHDN/GK - (EPSG 31468)	Stand Kataster	November 2021
Höhensystem	DHHN2016(NHN) - (EPSG 7837)	Bestandsvermessung	August 2018

FESTSTELLUNGSENTWURF

Die Autobahn GmbH des Bundes	Unterlage / Blatt-Nr.: 9.2 / 11
Straße / Abschn.-Nr. / Station: A7 von 260 / 0,815 bis 9,065 li. FB / 9,965 re. FB	Maßnahmenplan AE-Fläche 11A FCS
PROJIS-Nr.: 09 912 614 10	Maßstab: 1 : 1.000
6-streifiger Ausbau der BAB A7 Fulda - Würzburg südlich AS Würzburg-Estenfeld - AK Biebelried von Bau-km 660+200 bis Bau-km 668+450 li. FB / 669+350 re. FB	
Aufgestellt: 14.12.2023 Niederlassung Nordbayern Abteilung A5 Landschaftsplanung	Geprüft: 14.12.2023 Niederlassung Nordbayern Abteilung A5 Landschaftsplanung
i.A.  Henkel, Projektbearbeitung	i.A.  Dirscherl, Abteilungsleiterin