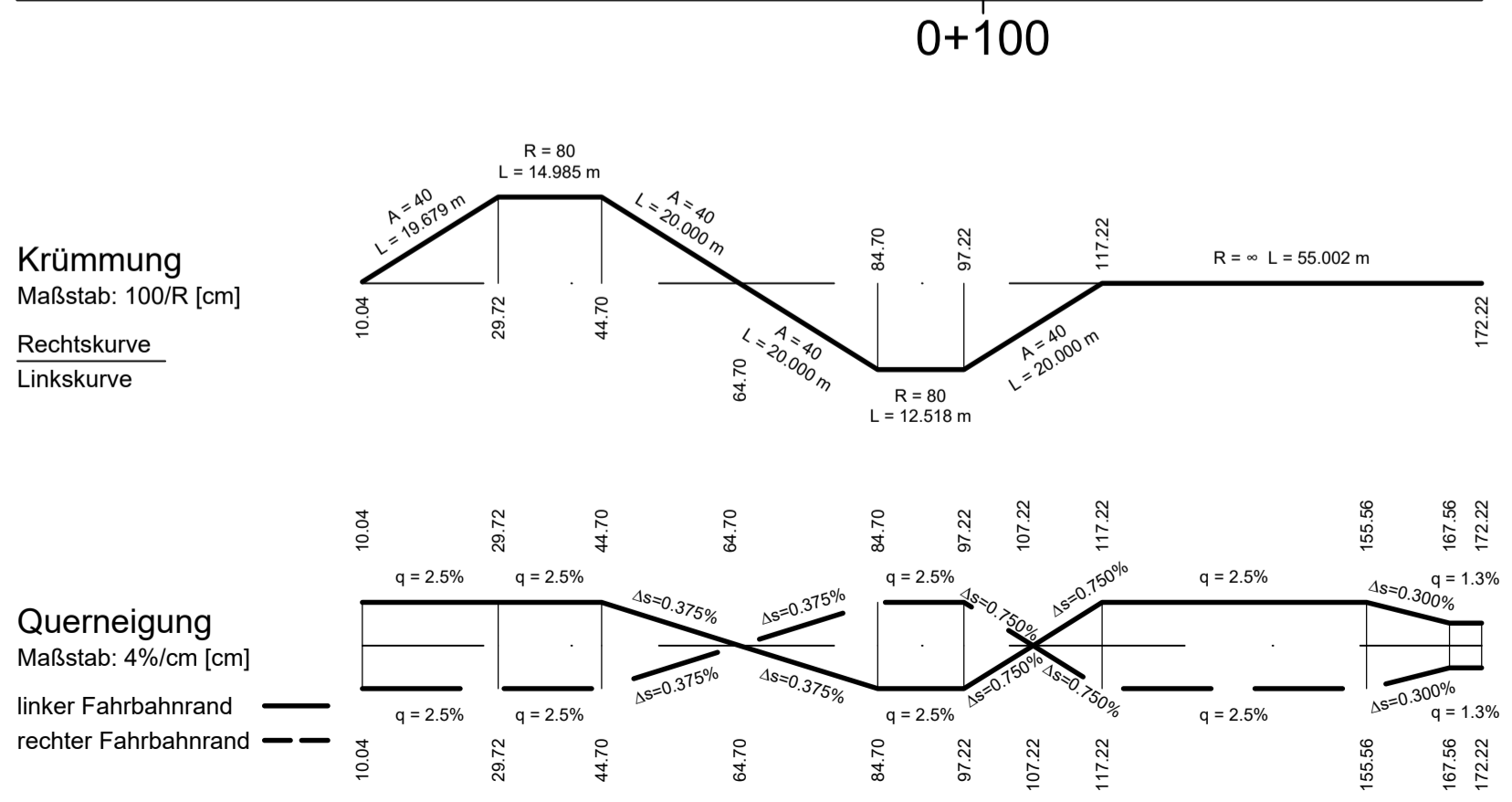

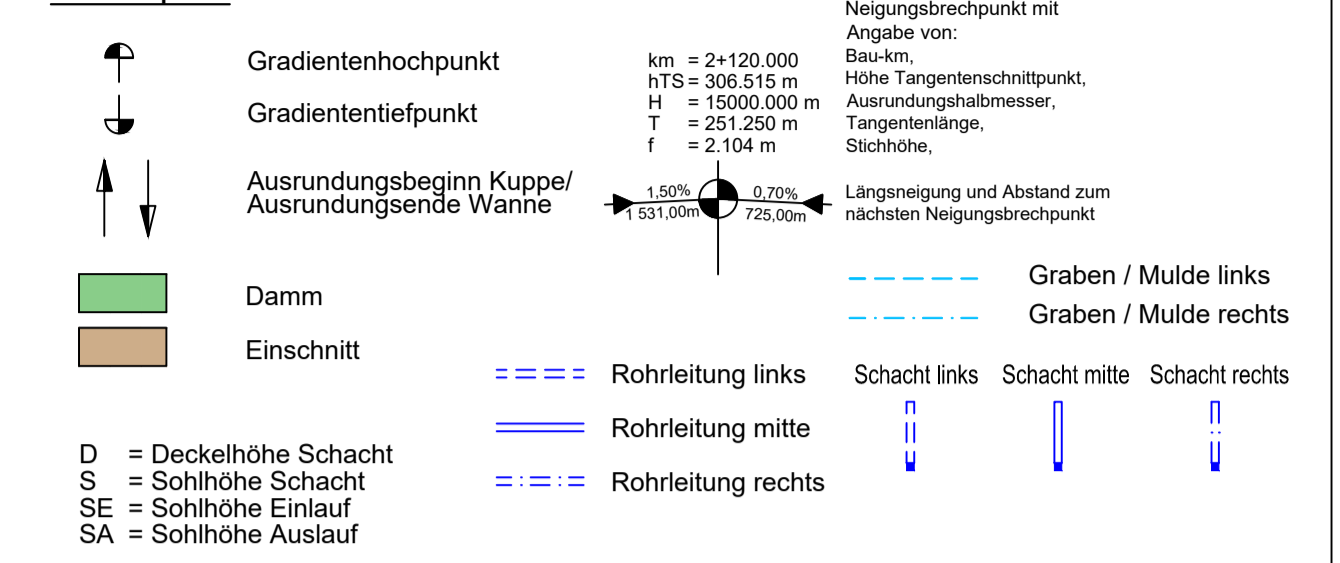
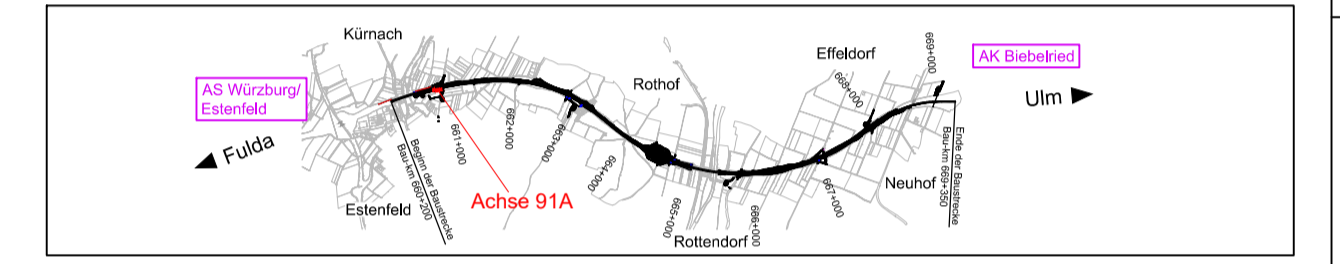


Zeichenerklärung

Höhenplan



Hinweis:
Aus Übersichtlichkeitsgründen wird auf die Darstellung der Sickerleitungen verzichtet.



Entwurfsbearbeitung:

SRP
Schneider+Partner

bearbeitet:	Nov. 2021	Selle
gezeichnet:	Nov. 2021	Lindt
geprüft:	Dez. 2023	Gräfe

Projekt-Nr.: S3007_009
Nürnberg, 08.12.2023

Die Autobahn
Niederlassung Nordbayern
Flaschenhofstraße 55, 90402 Nürnberg

bearbeitet:	A111	Ballon
gezeichnet:	A11	Rudhardt
geprüft:	A11	Rudhardt

PSP-Nr.: A-02233-00
Datei: 06_4_HP_1000_Betriebsumfahrt.PDF

Nr.	Art der Änderung	Datum	Zeichen

Lagesystem	DHDN/GK - (EPSG 31468)	Stand Kataster	Dezember 2023
Höhensystem	DHN2016(NHN) - (EPSG 7837)	Bestandsvermessung	August 2018

FESTSTELLUNGSENTWURF

Die Autobahn GmbH des Bundes

Unterlage / Blatt-Nr.: 6.4 / 2
Höhenplan
Betriebsumfahrt 1
Ausfahrt FR Ulm
Achse 91A
Maßstab: 1 : 1.000/100

PROJIS-Nr.: 09 912 614 10

6-streifiger Ausbau der BAB A7 Fulda - Würzburg südlich AS Würzburg-Estenfeld - AK Biebelried
von Bau-km 660+200 bis Bau-km 668+450 li. FB / 669+350 re. FB

Aufgestellt: 14.12.2023 Niederlassung Nordbayern Abteilung A1 Planung Rudhardt, Teamleiter	Geprüft: 14.12.2023 Niederlassung Nordbayern Abteilung A1 Planung Maiwald, Abteilungsleiter
---	--