

FREISTAAT BAYERN
REGIERUNGSBEZIRK UNTERFRANKEN
LANDKREIS KITZINGEN
STADT DETTELBACH
GEMARKUNG EFFELDORF

Retentionsbodenfilteranlage mit integriertem Regenrückhaltebecken RBFA 667-1L
Einzugsgebiet E8, Bau-km 667+040 - 667+980

Retentionsbodenfilteranlage
V = 290 m³
C₀ = 14,5 l/s Drosselabfluss gewählt
Regenrückhaltebecken
V = 500 m³
C₀ = 25,5 l/s Drosselabfluss gewählt

Vorfürter: Wegeteilgraben / Mühigraben

Bauwerk 667b
Brücke im Zuge der A7 über Feldweg (überschnitten)

Bau-km 667+980
KfW = 100,0 gon LW = 6,00 m
BzG = 53,20 m LH ≥ 4,50 m

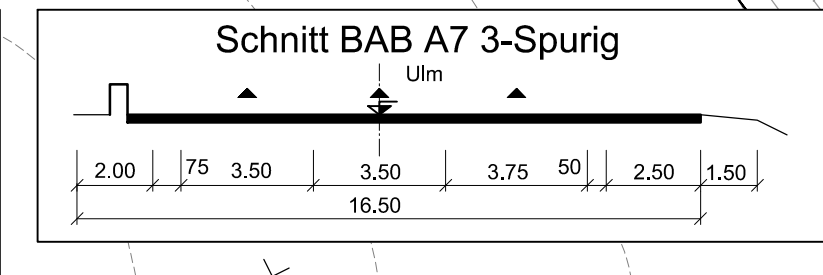
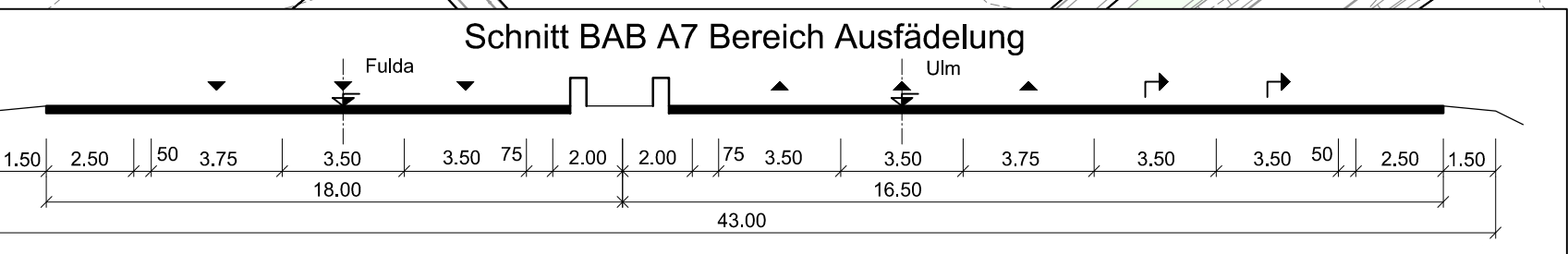
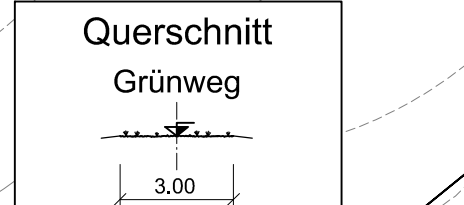
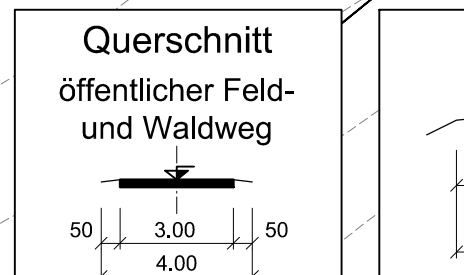
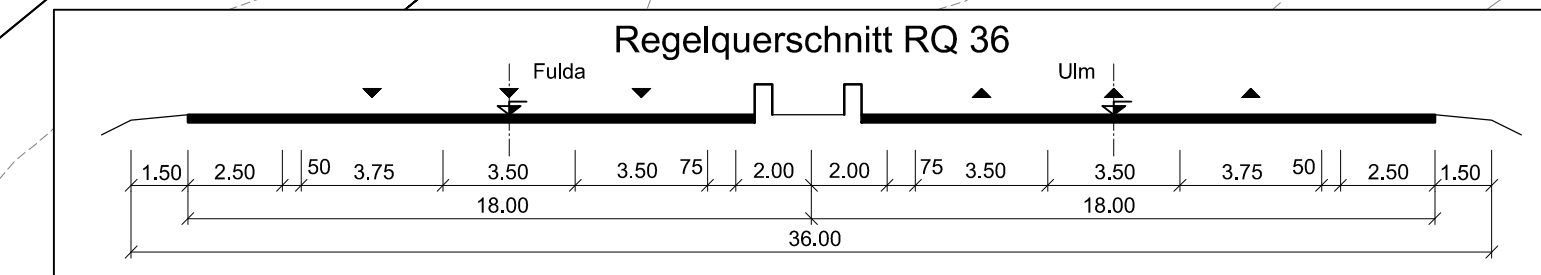
Bauwerk 668a (Bestand)
Brücke im Zuge der St 2450 über A 7

Bau-km 668+700
KfW = 144,0 gon LW = 112,00 m
BzG = 13,60 m LH = 5,40 m

Entwässerungsabschnitt 8
Bau-km 667+040 - 667+980

Entwässerungsabschnitt 9
Bau-km 667+980 - 669+050

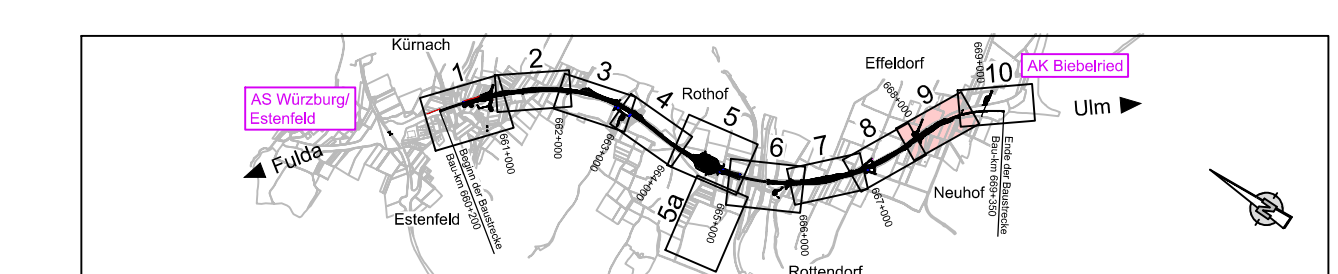
Regelquerschnitt Q 3
Ausfahrt zur BAB A3



Zeichenerklärung

- Planung**
- Einschnittsböschung
 - Mulde
 - Verstärkungsmulde
 - Bänke
 - Fahrbahn
 - Achse
 - Fahrbahn
 - Bänke
 - Dammböschung
 - Entwässerungsgraben
 - öffentlicher Feld- und Waldweg
 - biluminde / Wassergrubende
 - Fahrbahnteiler / Insel / Parkstreifen
 - Geländemodellierung
- Sonstiges**
- freizuhaltenes Sichtfeld
 - Retentionsbodenfilteranlage-Regenrückhaltebecken mit Nummer
 - Rückbaufläche
 - Gräben / Bäche mit Fließrichtung
- Entwässerung**
- vorhanden Rückbau geplant
- Regenwasserleitung mit Angabe von Fließrichtung
 - Rohrdurchlass mit Böschungstück
- Versorgungseinrichtungen**
- vorhanden geplant
- Trinkwasserleitung
 - Gasleitung
 - E-Freileitung
 - E-Leitung
 - Fernmeldeleitung
 - LWL-Kabel
 - BAB-E-Kabel
 - BAB-F
 - BAB-E
 - BAB-LWL
 - BAB-LWL
 - SW
 - SW-D
 - Schmutzwasserleitung
- Schutzgebiete**
- Natur, Landschaft, Wasser
- geschütztes Biotop
 - Bodendenkmal
 - wassersensibler Bereich
 - Wasserschutzzone III A
 - Wasserschutzzone III B
 - Deponie
 - Abbau von Bodenschätzen
 - Wald
- Regelungsverzeichnis**
- 4.5 Nr. im Regelungsverzeichnis
- Straßennetz**
- Bundesautobahn
 - Staatsstraße
 - Kreisstraße
- Verwaltung**
- Kreisgrenze
 - Gemeindengrenze
 - Gemarkungsgrenze
 - Flurstücksgrenze
- Gebiete und Flächen**
- Wohnbaufläche
 - gemischte Baufläche
 - gewerbliche Baufläche
 - Sonderbaufläche
 - Grünfläche
- Legende**
- Abflussschacht
 - Abflussschacht mit Fahrbahnaufbau
 - Schitrinnenablauf
 - Kontrollschacht
 - vorhandene Lärmschutzwand
 - Gabionenwand
 - Lärmschutzwand
 - Baufeldgrenze
 - Waldschutzzaun
 - Biopflanzenschutzzaun bauzeitlich
 - Replienutzzaun bauzeitlich

Entwurfsbearbeitung:		bearbeitet: Nov 2021	Seite
SRP Schneider-Partner		gezeichnet: Nov 2021	Linie
		geprüft: Dez 2023	Größe
		Projekt-Nr.: S3007_009	
		Nürnberg, 08.12.2023	
		i.v.s.f.	
Die Autobahn Niederlassung Nordbayern		bearbeitet: A111	Balton
Flaschenhofstraße 55, 90402 Nürnberg		gezeichnet: A11	Rothardt
		PSP-Nr.: A-02233-00	
		Datum: 05.10.2009	PDF
Nr.	Art der Änderung	Datum	Zeichen
Lagesystem	DHDN/GK - (EPSG 31466)	Stand Kataster	Dezember 2023
Höhensystem	DHHNZ016(NHN) - (EPSG 7837)	Bestandsvermessung	August 2018



FESTSTELLUNGSENTWURF

Die Autobahn GmbH des Bundes

Unterlage / Blatt-Nr.: 5 / 9
Lageplan
Bau-km 667+900 - Bau-km 668+800

Maßstab: 1 : 1.000

6-streifiger Ausbau der BAB A7 Fulda - Würzburg südlich AS Würzburg-Estenfeld - AK Biebelried
von Bau-km 660+200 bis Bau-km 668+450 l. FB / 669+350 re. FB

Aufgestellt: 14.12.2023
Niederlassung Nordbayern
Abteilung A1 Planung

Geprüft: 14.12.2023
Niederlassung Nordbayern
Abteilung A1 Planung

© Bayerisches Landesamt für Umwelt, www.lfu.bayern.de
© Bayerische Vermessungsverwaltung, Geobasisdaten
(Darstellung der Flurkarte als Eigentumsnachweis nicht geeignet)

Bezugssystem: Gauß-Krüger
Transformierung UTM+GK in SDNA-SAL
Angaben zum Lage- und Höhenreferenzsystem siehe Planstempel

Auszug enthält Daten aus dem Rauminformationssystem