1		2		3		4		5
WA120-39,00 D-2-E-2017.3 DA	- 369.79 -	T1-41,00 D-2-D-2018.3 VQ	- 327.38 -	T2-44,00 D-2-D-2018.3 VQ	- 486.87 -	T2-35,00 D-2-D-2018.3 VQ	- 159.00 -	WA120-33.00 D-2-D-2018.3 DA



Objektyp-Liste
10 Gelände
11 Steilhang, Felsen
20 Vegetation ab h=2m
30 Gebäude > 15° DN
31 Gebäude ≤ 15° DN
32 Gebäude mit Sonderdach
33 Sonderbauwerke
34 Antennen, Blitzschutz
35 Sonderobjekte (Hochsitz, Ausleger,...)
36 Biomasseanlage
37 Tankstelle
40 Straße
41 Weg (unbefestigter Weg)
42 Straßenmöbel (Ampel, Lampen, Schilder...)
43 Schienenwege
44 Oberleitung, Seilbahn
45 Wasserstraße
50 Spiel- und Sportflächen
51 Wasserflächen (Badesee, Freibad,...)
52 Feste Sporteinrichtungen
53 Segeleinrichtungen
54 Fangzaun
60 Mast Projektleitung
61 Seile Projektleitung
62 Mast Fremdleitung
63 Seile Fremdleitung
64 Produktenleitung

Seitliche Überhöhung:
links der Leitungsachse
rechts der Leitungsachse
unter den außenliegenden Leiterseilen aufgenommen

Lastfallliste
1 80°
2 40°
3 40° Winderz
4 0° Eis
5 0° FUZ

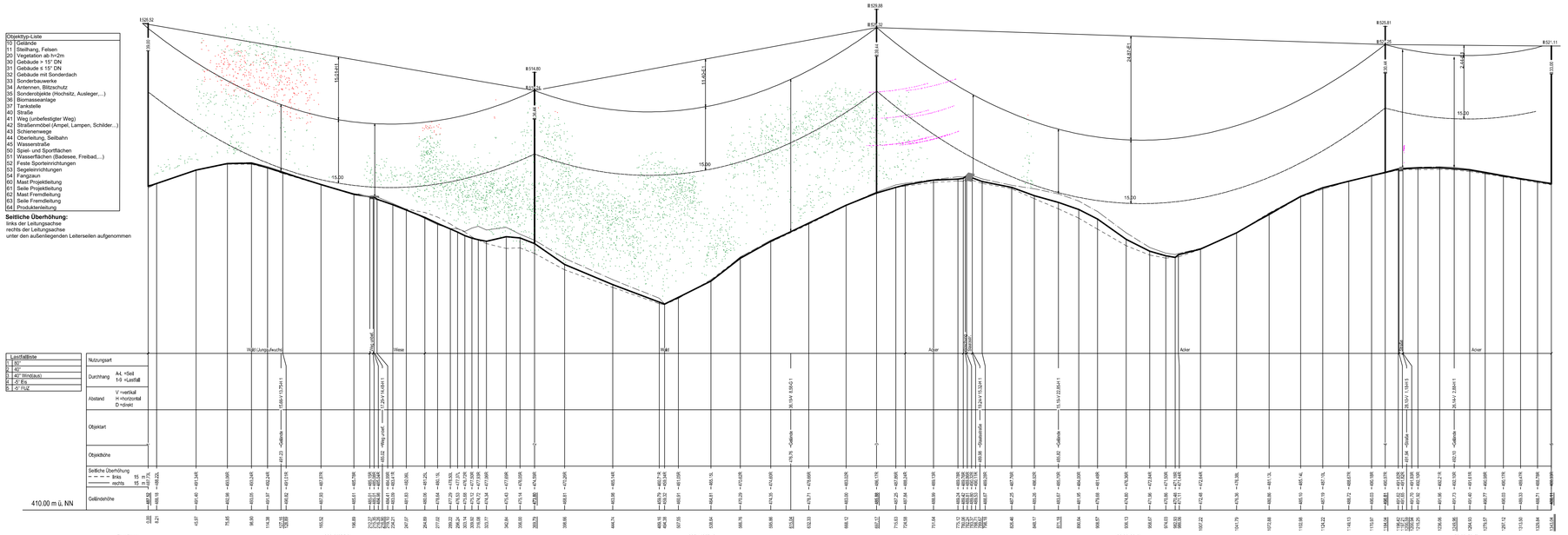

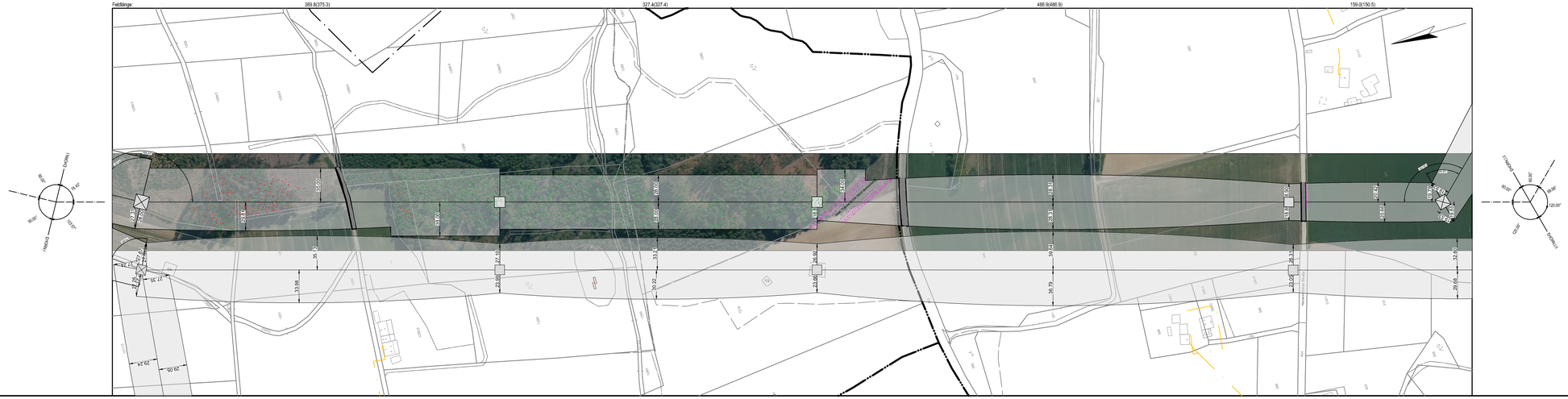

Anlage 7.2
Blatt 2

380-kV-Verbindungsleitung Adlkofen
PFA 2: Ltg. Adlkofen B151A
LH-06-B151A

Längenprofil

von Mast 1 bis Mast 5

System Phase	Seilart U_N (in kV)	Bü Art	Seiltyp und Querschnitt	Seilnorm und Ausgabedatum	T_{max} (in °C)	MZS (Sollt) (in N/mm²)
D, E, F	380	4	AL1/ST1A 565/72		80°	46.00
G, H, I	380	4	AL1/ST1A 565/72		80°	46.00
Y	SLH	1	OPGW-DS(S)3 B2x24SMF		40°	45.00
Z	SLH	1	OPGW-DS(S)3 B2x24SMF		40°	45.00

Quellenvermerk:

Planfeststellungsunterlage

Aufgestellt
Bayreuth, ...

....

Behördenvermerke:

Firma	Maßstab	Einheit
Omexom Hochspannung GmbH Technicentrum, Büro Worms	Länge: 1: 2000 Höhe: 1: 500	Meter

	Datum	Name
Bearb.:	09.09.2024	Sch
Gepr.:	09.09.2024	Hbg
Norm:	VDE 9/19 HSP	
Lasten:	Eiszone 2, Windzone 1	
g=	9,81m/s²	

Zust. Änderung Datum Name

TENNET

UMRIGS, V8.13.27 (CrCreveau, 5.0/10/1995)