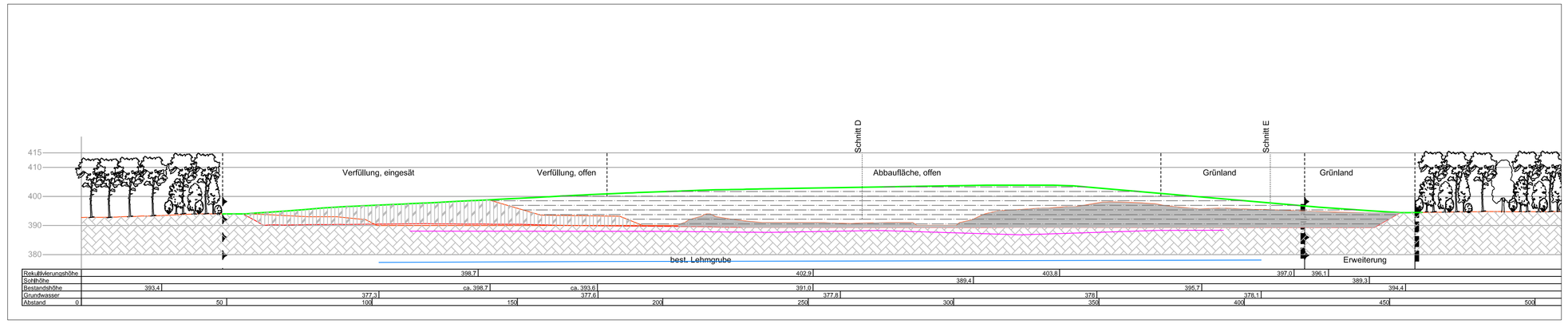

Schnitt A-A'

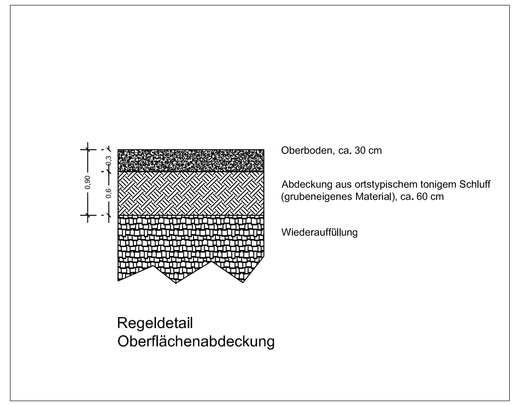

Regeldetail Oberflächenabdeckung M 1: 50

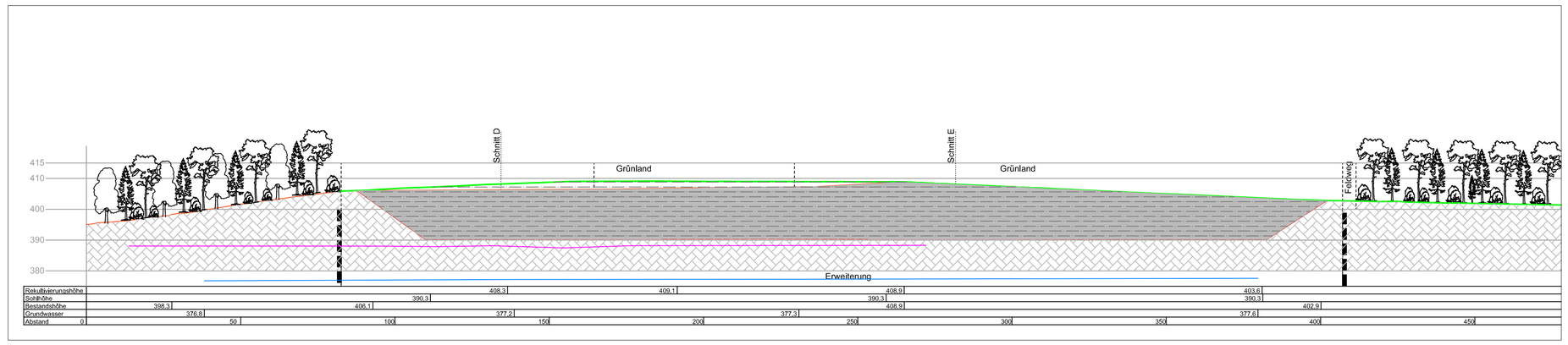

Schnitt B-B'

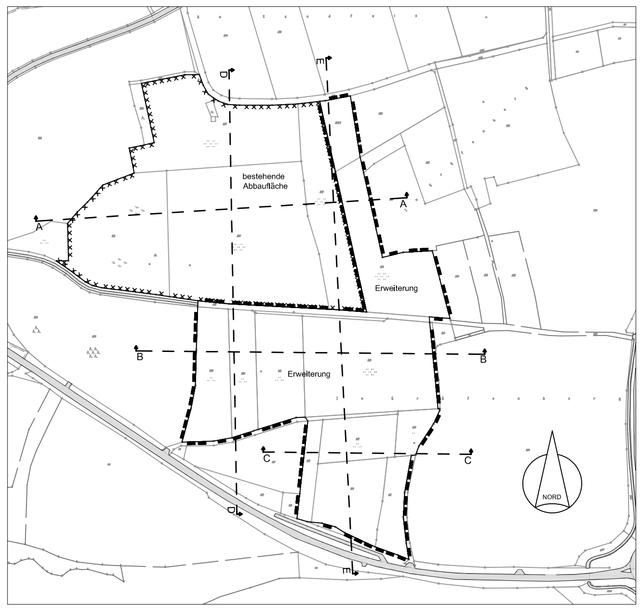

Lageplan Schnitte, M 1. 5:000

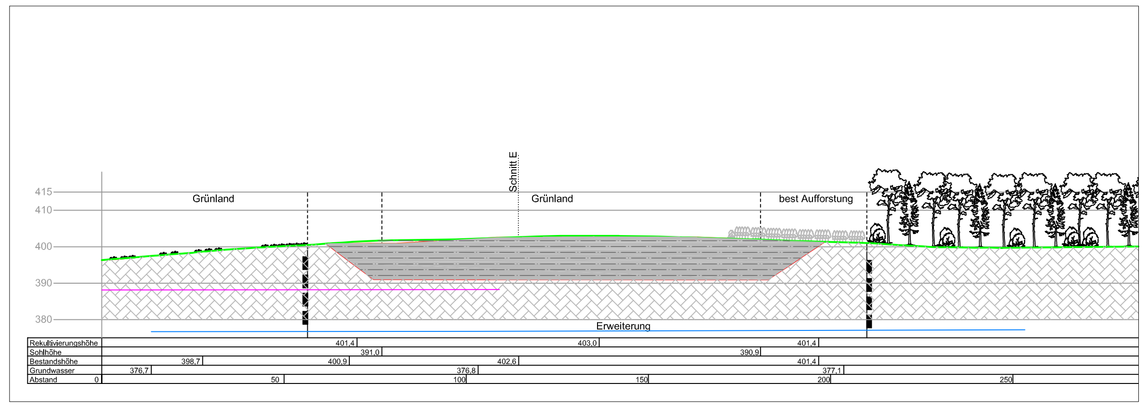

Schnitt C-C'

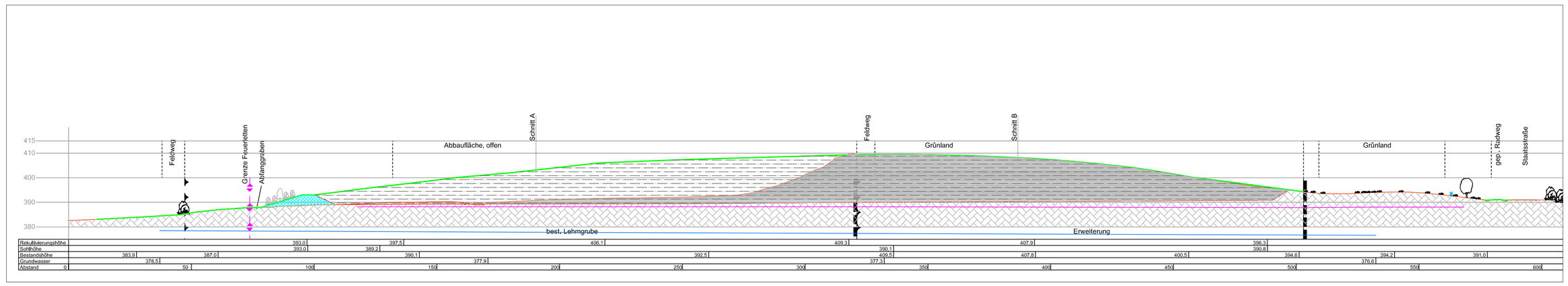

Schnitt D-D'

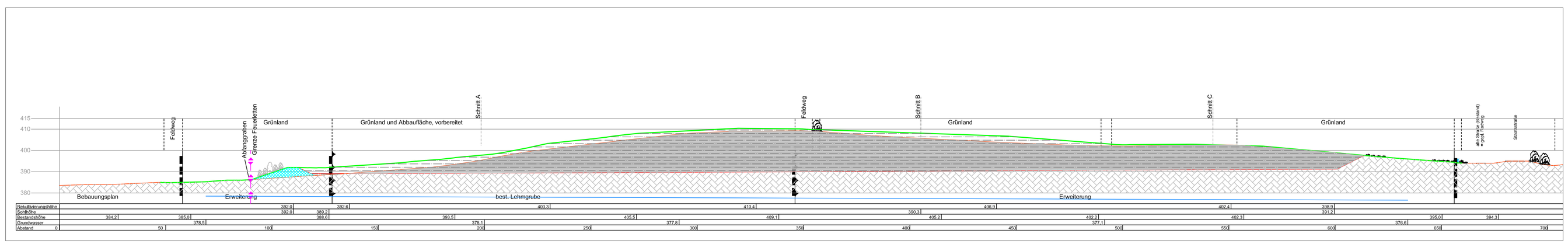

Schnitt E-E'

Legende

- vorhandene Geländeoberfläche
- Abbausohle
- Geländeoberfläche nach Rekultivierung
- erkundete Basis des Feuerletten
- Grundwasserspiegel kmBm, Stichtagsmessung vom 15.10.2020
- vorhandener Untergrund
- bestehende Auffüllung
- Abbau
- Verfüllung bis Z 1.2
- Oberboden, ca. 20 cm
- sorptionsfähiger Bodenaufbau im Sichtschutzwall gem. Anlage 8 a f. des Verfülleitfadens
- Grenze bestehende Lehmgrube
- Grenze Plangebiet Erweiterung
- Grundstücksgrenze
- Gehölzbewuchs Bestand
- Gehölzbewuchs geplant

Der Vorhabenträger: .....

Projekt:	**Lehmgrube Guggenmühle** **Erweiterung**	
Vorhabenträger:	**Erdbau M. Reithelshöfer GmbH** **Äußere Abenberger Str. 131-135, 91154 Roth**	
Zeichnung:	**Geländeschnitte**	
Bearbeitet: rs	Gezeichnet: rs	Maßstab:
Ergänzt:	Name: Datum:	**1. 1.000**
		Plan.-Nr.:
		11
Freischaffende Landschaftsarchitekten & Stadtplaner Planungsbüro Paul Inhaber: Heinz Mathis Huttersbühlstraße 19. 91126 Schwabach Telefon: 09122/ 8379-0, Telefax: 09122/ 8379-30 info@planungsbueropaul.de		Schwabach, den 14.02.2022