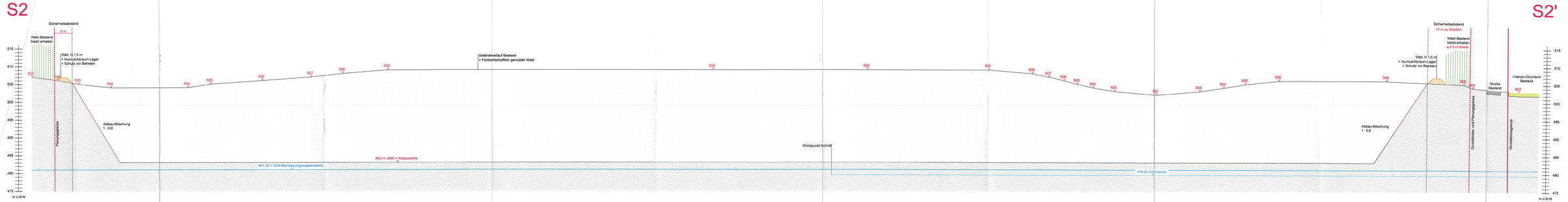


SCHNITT S2 - S2' - Schnitt durch Abbau & Bestand von Ost nach West - M 1 : 250

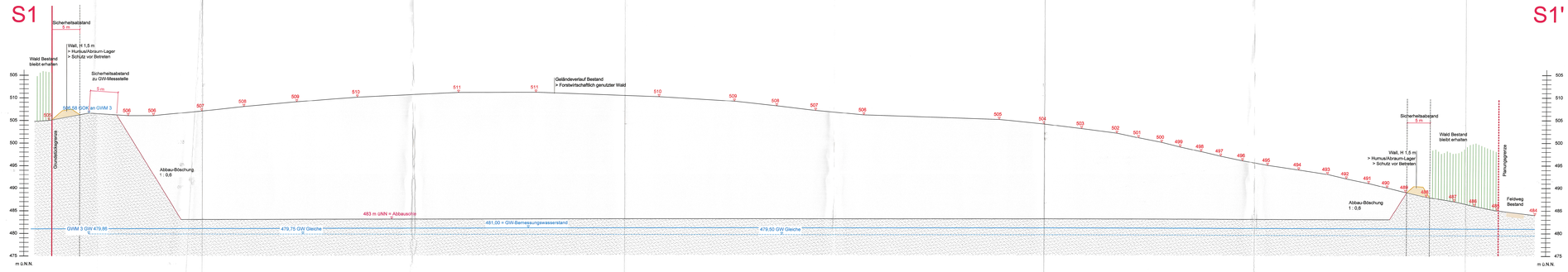


SCHNITT S1 - S1' - Schnitt durch Abbau & Bestand von Nord nach Süd - M 1 : 250

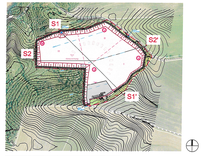


LAGEPLAN - M 1 : 5.000

## LEGENDE

| | |
|---|---|
| 464,04 | Höhenangabe in m ü. NN, Bestand<br>> Grundlage: DGM des Landesamt für Vermessung und Geoinformation, Stand 13.11.2017 |
| 502,00 | Höhen Abbau, geplant |
| 502,00 | Höhenangabe Grundwasser<br>> Grundlage: Hydrogeologische Beurteilung des Standorts vom 3.8.17, INGEOTEC |
| | geplante Abbaufläche |

# ANTRAG ZUM TROCKENABBAU VON SAND U. KIES MIT WIEDERVERFÜLLUNG UND REKULTIVIERUNG

## FL.NR. 1228 (TF) - GEMEINDE SCHILTBERG

GEMARKUNG AUFHAUSEN, LANDKREIS AICHACH-FRIEDBERG

## GENEHMIGUNGSPLANUNG

ANTRAGSTELLER: FA. SCHWEIGER STRASSENBAU GMBH
SCHMELCHEN 2
85250 ALTOMÜNSTER

DER ANTRAGSTELLER:

FA. SCHWEIGER STRASSENBAU GMBH

DER LANDSCHAFTSARCHITEKT:

SIMON WANKNER

WANKNER UND FISCHER LANDSCHAFTSARCHITEKTEN BDLA / STADTPLANER
ALTE ZIEGELEI 18 85386 ECHING/GÖNZENHAUSEN
TEL: 081339185-0 FAX: 081339185-19
EMAIL: buero@wankner-und-fischer.de

PLANINHALT: Schnitte S1 & S2 zum Abbauplan

MASS-STAB: 1 : 250 / 5.000

DATUM: 28.06.2018

BEARBEITET: I. ERTL

5
PLÄNNR.