


Maßstab 1:2000
 0 10 20 30 40 50 60 Meter
 Vervielfältigung nur in analoger Form für den eigenen Gebrauch.
 Zur Maßnahme nur bedingt geeignet.
 Geschäftszeichen: Aufhausen

Amt für Digitalisierung,
 Breitband und Vermessung Aichach
 Münchener Straße 7
 86551 Aichach

Stel. Majovsky
 Stempel und Unterschrift der beteiligten Stelle

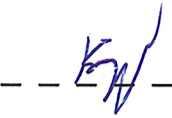

 Amt für Digitalisierung, Breitband und Vermessung
 Aichach
 Münchener Straße 7
 86551 Aichach
 Flurstück: 1228
 Gemarkung: Aufhausen

**Auszug aus dem
 Liegenschaftskataster**
 Flurkarte 1 : 2000
 zur Bauvorlage nach § 7 Abs. 1 BauVorV
 Erstellt am 16.01.2018

Gemeinde: Schiltberg
 Landkreis: Aichach-Friedberg
 Bezirk: Schwaben

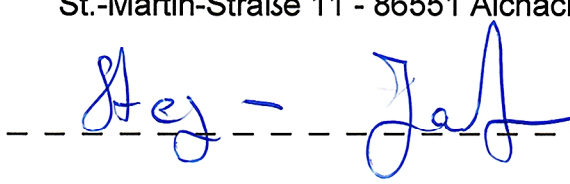
UNTERSCHRIFTEN:

GRUNDEIGENTÜMER PLANUNGSGEBIET
 Gmrkg. Aufhausen, Gemeinde Schiltberg, Lkr. Aichach-Friedberg
 Flur Nr. 1228

Name: Koppold, Johanna
 Adresse: Bergener Str. 1 - 86551 Aichach
 Unterschrift: 

BENACHBARTE GRUNDSTÜCKE
 Gmrkg. Aufhausen, Gemeinde Schiltberg, Lkr. Aichach-Friedberg
 Flur Nr. 1216, 1222, 1262

Name: Gemeinde Schiltberg
 Adresse: Obere Ortstraße 13 - 86576 Schiltberg
 Unterschrift: _____

Flur Nr. 1228/4
 Name: Stegmair, Josef
 Adresse: St.-Martin-Straße 11 - 86551 Aichach-Untermauerbach
 Unterschrift: 

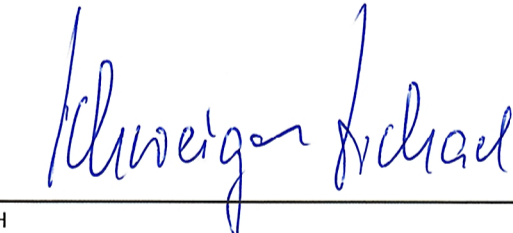
Flur Nr. 1229
 Name: Isemann-Mayer, Anita
 Adresse: Holzhausen Hs.Nr. 4 - 86576 Schiltberg
 Unterschrift: _____



**ANTRAG ZUM TROCKENABBAU VON SAND U. KIES
 MIT WIEDERVERFÜLLUNG UND REKULTIVIERUNG**

FL.NR. 1228 (TF) - GEMEINDE SCHILTBERG
 GEMARKUNG AUFHAUSEN, LANDKREIS AICHACH-FRIEDBERG



GENEHMIGUNGSPLANUNG

ANTRAGSTELLER: FA. SCHWEIGER STRASSENBAU GMBH
 SCHMELCHEN 2
 85250 ALTOMÜNSTER

DER ANTRAGSTELLER: 
 FA. SCHWEIGER STRASSENBAU GMBH

DER LANDSCHAFTSARCHITEKT: 
 SIMON WANKNER


WANKNER UND FISCHER LANDSCHAFTSARCHITEKTEN BDLA / STADTPLANER
 ALTE ZIEGELEI 18 85386 ECHING/GÜNZENHAUSEN
 TEL: 08133/9185-0 FAX: 08133/9185-19
 EMAIL: buero@wankner-und-fischer.de

PLANINHALT: **Amtlicher Lageplan mit
 Grundstücksverzeichnis & Nachbarn**
 MASS-STAB: 1 : 2.000
 DATUM: 28.06.2018
 BEARBEITET: I. ERTL


 PLANNR.: