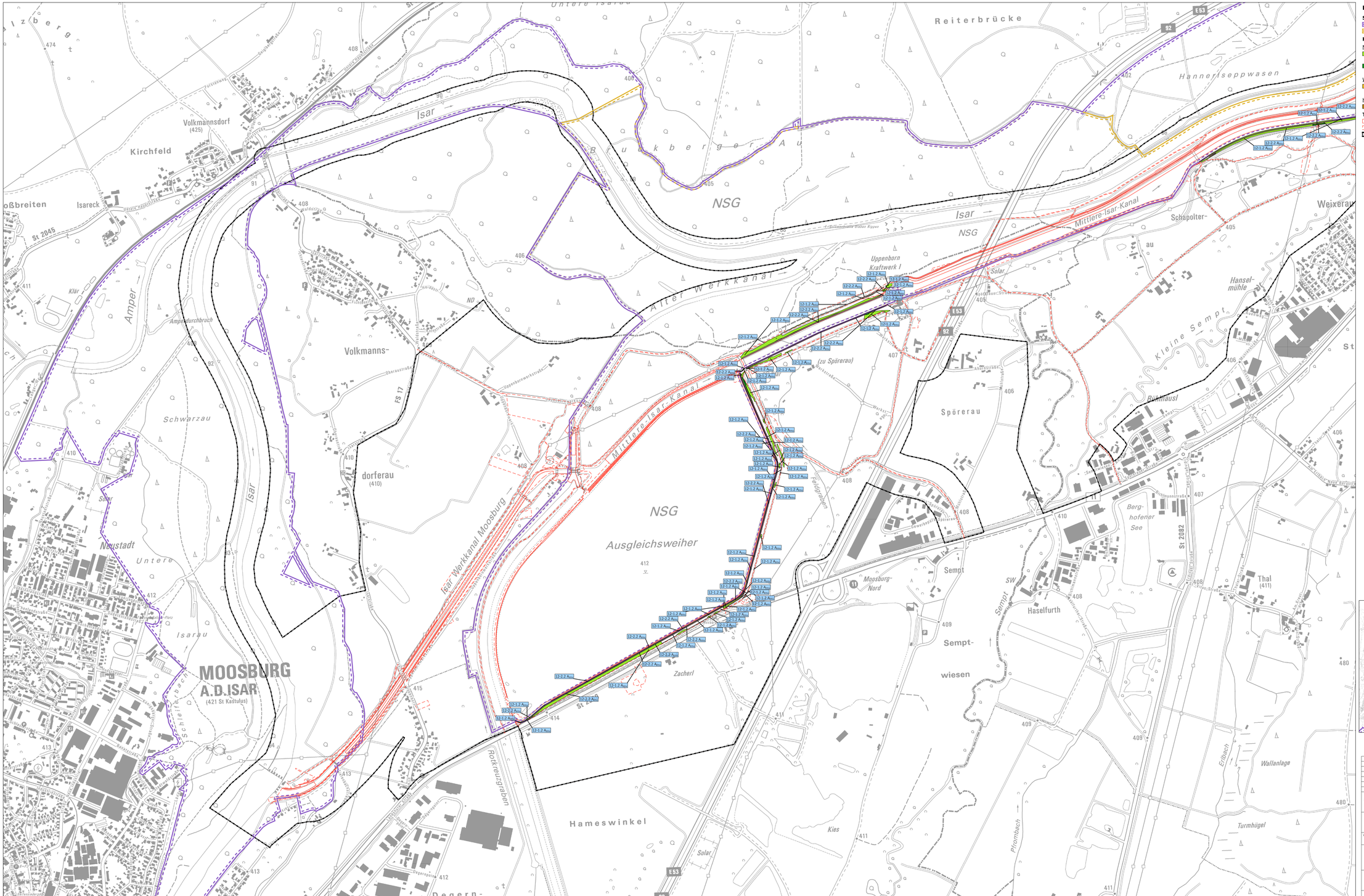

Legende

Schutzgebiete

- FFH-Gebiet "Isarauen von Unterföhring bis Landshut" (DE 7537-301)
- Vogelschutzgebiet "Vogelfreistätte Mittlere Isarauen" (DE 7537-401)

Kohärenzmaßnahmen für Lebensraumtypen

Magere Flachland-Mähwiesen (LRT 6510)

- 12-1.2 A_{mo} Entwicklung von artenreichem Extensivgrünland (LRT 6510) auf bestehenden Böschungsflächen
- 12-2.2 A_{mo} Anlage und Entwicklung von artenreichem Extensivgrünland (LRT 6510) auf (neu) modellierten Böschungsflächen

Weichholzauwälder mit Erle, Esche und Weide (LRT 91E0*)

- 9-1 A_{mo} Anlage von „Ökobermen" mit der Entwicklung von Weichholzauen-beständen (LRT 91E0*) und Wechselwasserröhricht

Hartholzauwälder mit Eiche und Ulme (LRT 91F0)

- 10-1.1 A_{mo} Anlage von Beständen der Hartholzaue (LRT 91F0)

Technische Planung

- Anlage
- Bau
- Untersuchungsgebiet

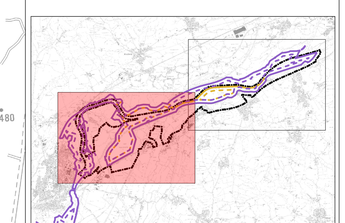

0 250 500 m

Index	Art der Änderung	Datum	Name
F			
E			
D			
C			
B			
A			

Stadtwerke München

Planverfasser: Bosch & Partner GmbH, Pettenkofenstraße 24, 80336 München

Landschaft + Plan Passau, Passauer Straße 21, 94127 Neuburg a. Inn

Planungsphase: Genehmigungsplanung

Plannummer: 10-02-04-01

Blatt: Uppenbornwerke 1 und 2

Format: A0

Maßstab: 1 : 5000

Benennung: **Sanierung Kanalanlagen Uppenbornwerke 1 und 2**
Übersichtskarte zu Kohärenzmaßnahmen

	Datum	Name
gezeichnet	23.09.2024	Freiwald
bearbeitet	23.09.2024	Fernandes
geprüft	23.09.2024	Diehl

Zeichnungs-Nr. | UA | Abt. | Werk | Block | Sachgebiet | Rd. Nr. | Blatt | von | Blatt | Anz.

Ersatz für | Ersetzt durch

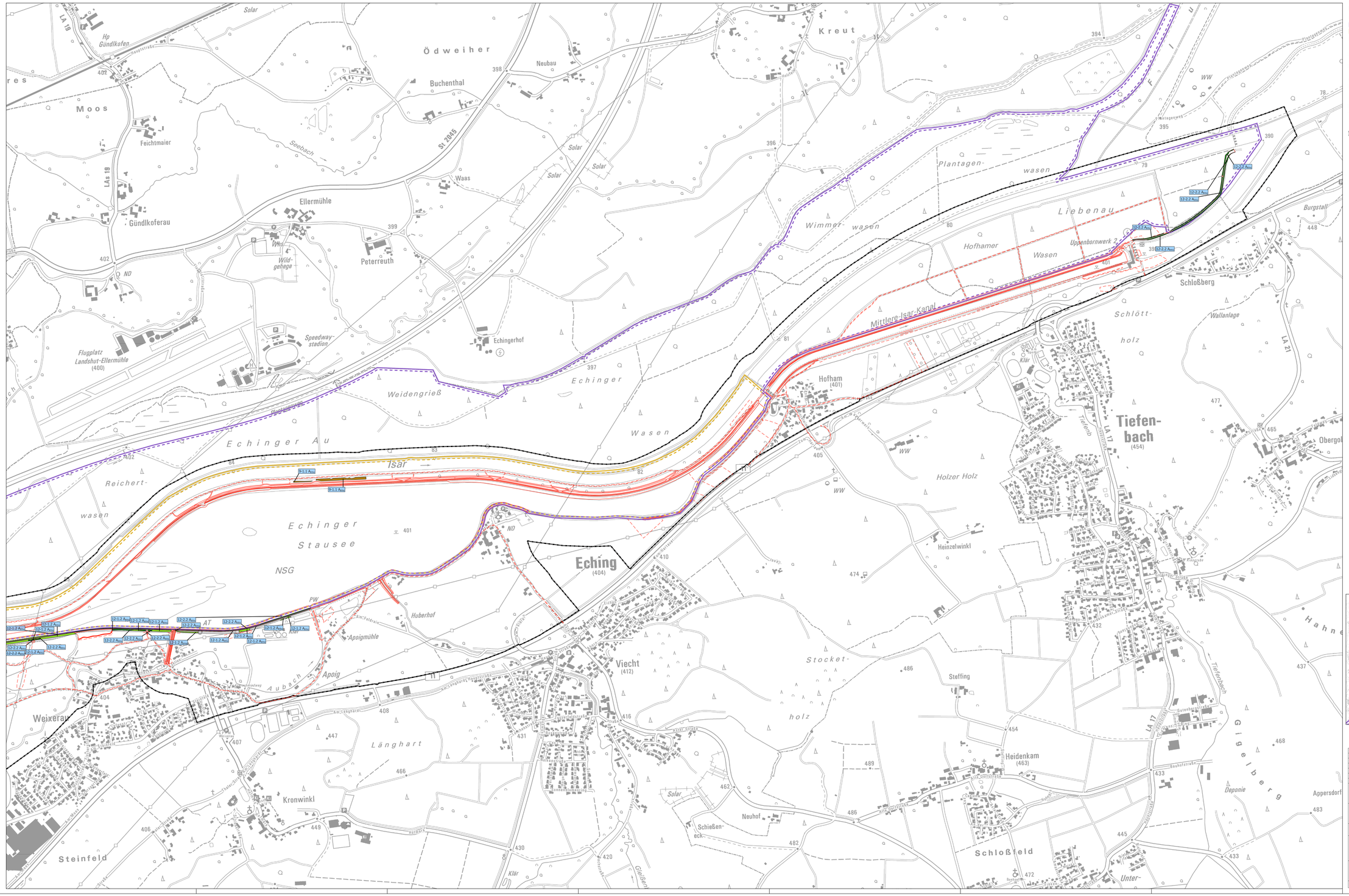

Legende

Schutzgebiete

- FFH-Gebiet "Isarauen von Unterföhring bis Landshut" (DE 7537-301)
- Vogelschutzgebiet "Vogelfreistätte Mittlere Isarauen" (DE 7537-401)

Kohärenzmaßnahmen für Lebensraumtypen

Magere Flachland-Mähwiesen (LRT 6510)

- 12-1.2 A_{FFH} Entwicklung von artenreichem Extensivgrünland (LRT 6510) auf bestehenden Böschungsflächen
- 12-2.2 A_{FFH} Anlage und Entwicklung von artenreichem Extensivgrünland (LRT 6510) auf (neu) modellierten Böschungsflächen

Weichholzauwälder mit Erle, Esche und Weide (LRT 91E0*)

- 9-1 A_{FFH} Anlage von „Ökobermen" mit der Entwicklung von Weichholzauen-beständen (LRT 91E0*) und Wechselwasserröhricht

Hartholzauwälder mit Eiche und Ulme (LRT 91F0)

- 10-1.1 A_{FFH} Anlage von Beständen der Hartholzaue (LRT 91F0)

Technische Planung

- Anlage
- Bau
- Untersuchungsgebiet

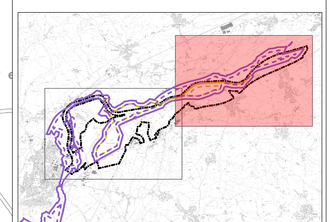

0 250 500 m

Index	Art der Änderung	Datum	Name
F			
E			
D			
C			
B			
A			

SW/M Stadtwerke München

Planerstellen: Bosch & Partner GmbH, Pettenkoferstraße 24, 80336 München

Landschaft + Plan Passau, Passauer Straße 21, 94127 Neuburg a. Inn

Planungsphase: Genehmigungsplanung

Planummer: 10-02-04-02

Werk: Uppenbornwerke 1 und 2

Format: A0

Maßstab: 1 : 5000

Benennung: **Sanierung Kanalanlagen Uppenbornwerke 1 und 2**
Übersichtskarte zu Kohärenzmaßnahmen

	Datum	Name
gezeichnet	23.09.2024	Freiwald
bearbeitet	23.09.2024	Fernandes
geprüft	23.09.2024	Diehl

Zeichnungs-Nr.: UA | Abt. | Werk | Block | Sachgebiet | Rd. Nr. | Blatt | von | Blatt | Ind.

Ersatz für | Ersetzt durch